

KEY

- Cyngor Sir Powys
- Ffin anheddiad
- Awdurdod Parc Cenedlaethol Bannau Brycheiniog- gweler mapio penodol
- Awdurdod Parc Cenedlaethol Eryri
- Nodweddion gwanhau dŵr ffo
- Potensial y coetir yn y dalgylch ehangach
- Potensial Plannu Coetir Afonol
- Plannu coetir yn y gorllifdir

Nodiadau
 Mae'r map hwn yn dangos ardaloedd ar gyfer potensial plannu coetir a dŵr ffo nodweddion gwanhau. Y nodweddion gwanhau posibl nad ydynt yn cael eu dangos ar fapiau trosolwg yr awdurdod lleol cyfan. Mae'r map yn dangos y data perygl llifogydd a gwybodaeth yn seiliedig ar y teitl a chwedl y map. Os na ddangosir unrhyw ddata ar y map, neu os nad yw'r holl nodweddion yn bresennol, mae hyn yn dangos bod y ffynhonnell llifogydd berthnasol neu nid oes nodweddion yn yr ardal hon.
 Gweithio gyda Phrosesau Naturiol yng Nghymru: Ehangach Mae set ddata Potensial Coetir Dalgylch yn seiliedig ar y British Arolwg Daearegol (BGS): 50k o Ddata Daeareg ar y Tir. Mae'r data BGS hwn mae sgwariau ar goll lle nad yw BGS wedi arolygu'r ardal. Gan nad oedd data BGS yn bodoli mewn rhannau o Bowys nid oedd CNC yn gallu creu set ddata Potensial Coetir Dalgylch Ehangach yn y maes hwn.



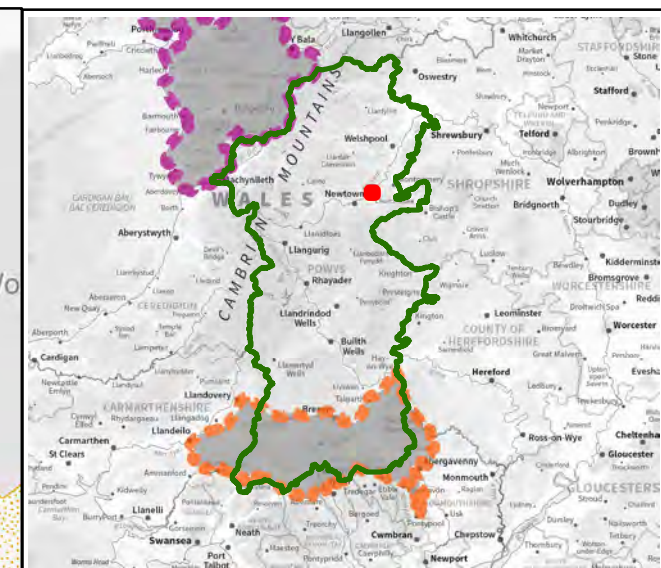
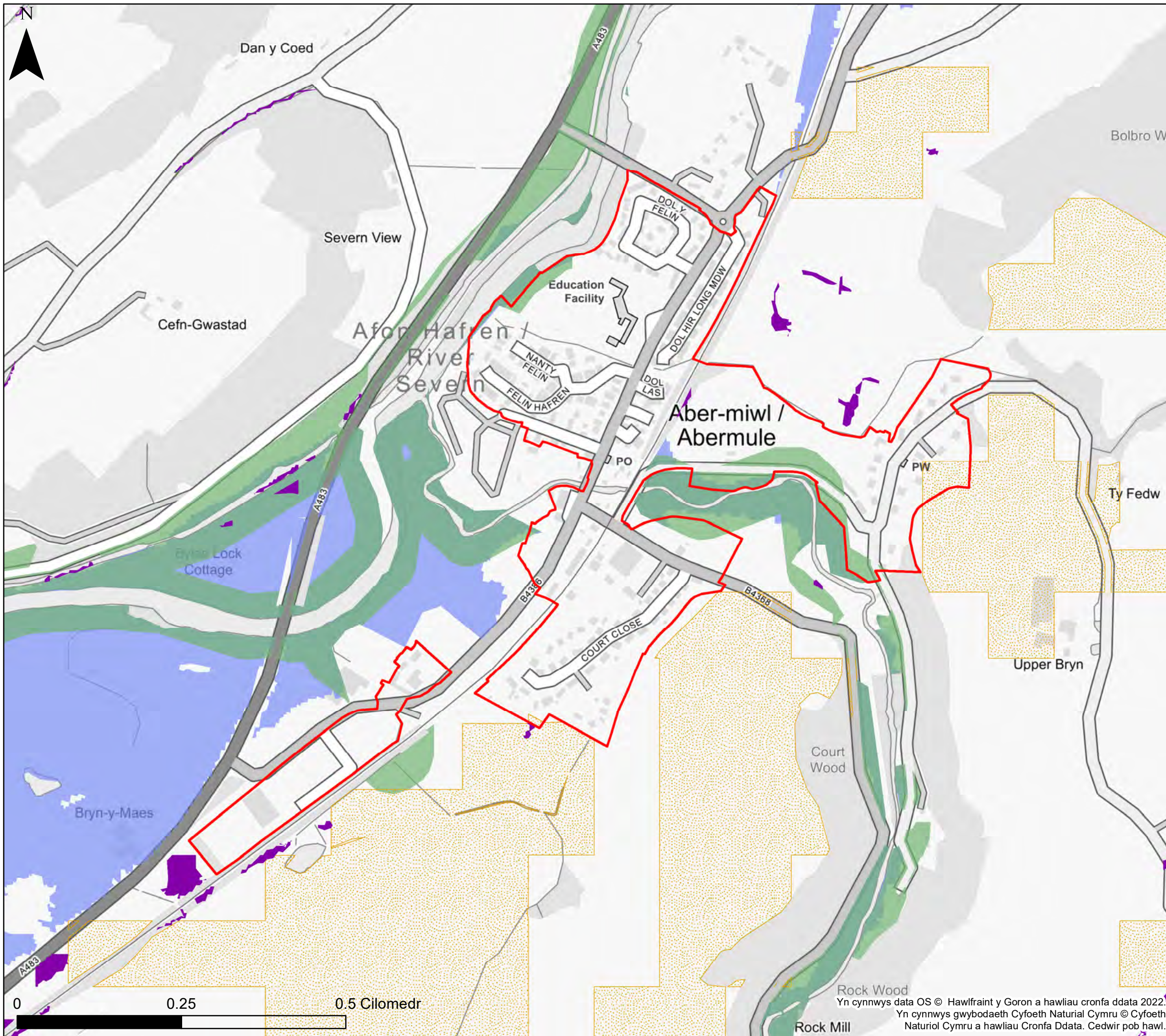
**Cyngor Sir Powys
 Aseiad Strategol Canlyniadau
 Llifogydd Cam 1
 Gweithio gyda Prosesau
 Naturiol – Mapio Pontensial**

Ffin anheddiad- Aber-craf

Mae'r ddogfen hon yn eiddo i Jeremy Benn Associates Ltd. Ni Chaiff ei hatgynhyrchu'n gyfan gwbl nac yn rhannol, na'i datgelu i drydydd parti, heb ganiatâd Jeremy Benn Associates Ltd.

Cynllunio	HB	21/09/2022
Gwirio	CB	22/09/2022
Cymeradwyo	GB	23/09/2022

Yn cynnwys data OS © Hawlfraint y Goron a hawliau cronfa ddata 2022.
 Yn cynnwys gwybodaeth Cyfoeth Naturiol Cymru © Cyfoeth Naturiol Cymru a hawliau Cronfa Ddata. Cedwir pob hawl.



KEY

- Cyngor Sir Powys
- Ffin anheddiad
- Awdurdod Parc Cenedlaethol Bannau Brycheiniog- gweler mapio penodol
- Awdurdod Parc Cenedlaethol Eryri
- Nodweddion gwanhau dŵr ffo
- Potensial y coetir yn y dalgylch ehangach
- Potensial Plannu Coetir Afonol
- Plannu coetir yn y gorllifdir

Nodiadau
 Mae'r map hwn yn dangos ardaloedd ar gyfer potensial plannu coetir a dŵr ffo nodweddion gwanhau. Y nodweddion gwanhau posibl nad ydynt yn cael eu dangos ar fapiau trosolwg yr awdurdod lleol cyfan. Mae'r map yn dangos y data perygl llifogydd a gwybodaeth yn seiliedig ar y teitl a chwedl y map. Os na ddangosir unrhyw ddata ar y map, neu os nad yw'r holl nodweddion yn bresennol, mae hyn yn dangos bod y ffynhonnell llifogydd berthnasol neu nid oes nodweddion yn yr ardal hon.
 Gweithio gyda Phrosesau Naturiol yng Nghymru: Ehangach Mae set ddata Potensial Coetir Dalgylch yn seiliedig ar y British Arolwg Daearegol (BGS): 50k o Ddata Daeareg ar y Tir. Mae'r data BGS hwn mae sgwariau ar goll lle nad yw BGS wedi arolygu'r ardal. Gan nad oedd data BGS yn bodoli mewn rhannau o Bowys nid oedd CNC yn gallu creu set ddata Potensial Coetir Dalgylch Ehangach yn y maes hwn.




Cyngor Sir Powys
Asesiad Strategol Canlyniadau
Llifogydd Cam 1
Gweithio gyda Prosesau
Naturiol – Mapio Pontensial

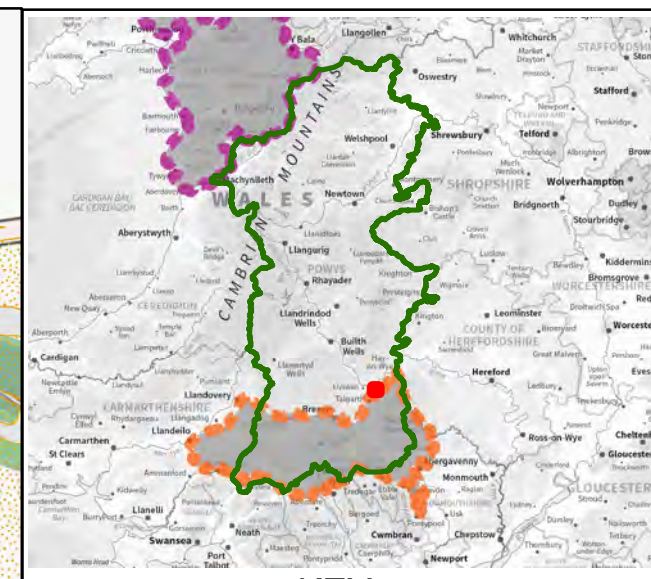
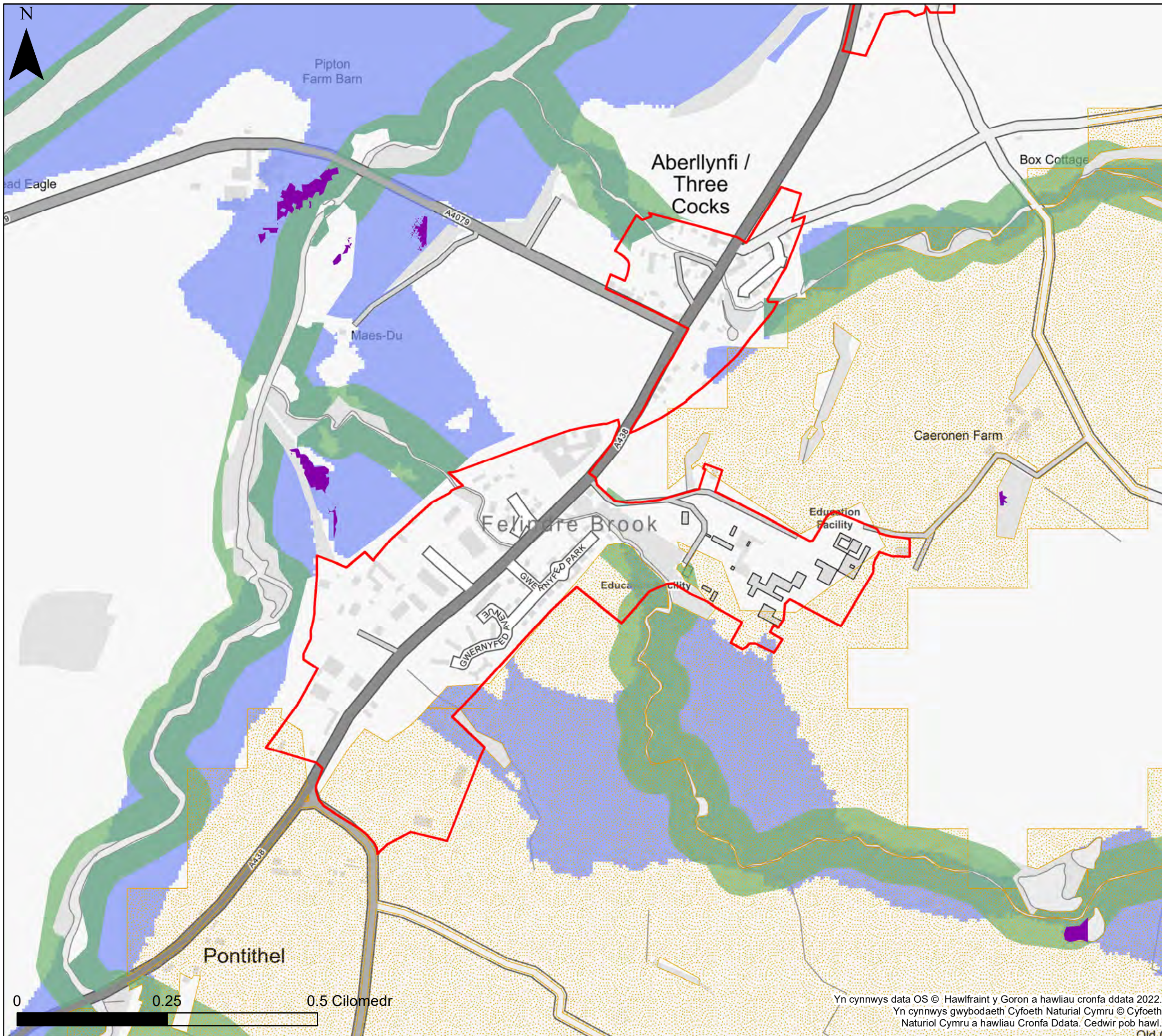
Ffin anheddiad- Aber-miwl

Mae'r ddogfen hon yn eiddo i Jeremy Benn Associates Ltd. Ni Chaiff ei hatgynhyrchu'n gyfan gwbl nac yn rhannol, na'i datgelu i drydydd parti, heb ganiatâd Jeremy Benn Associates Ltd.

Cynllunio	HB	21/09/2022
Gwirio	CB	22/09/2022
Cymeradwyo	GB	23/09/2022



Yn cynnwys data OS © Hawlfraint y Goron a hawliau cronfa ddata 2022.
 Yn cynnwys gwybodaeth Cyfoeth Naturiol Cymru © Cyfoeth Naturiol Cymru a hawliau Cronfa Ddata. Cedwir pob hawl.



- KEY**
- Cyngor Sir Powys
 - Ffin anheddiad
 - Awdurdod Parc Cenedlaethol Bannau Brycheiniog- gweler mapio penodol
 - Awdurdod Parc Cenedlaethol Eryri
 - Nodweddion gwanhau dŵr ffo
 - Potensial y coetir yn y dalgylch ehangach
 - Potensial Plannu Coetir Afonol
 - Plannu coetir yn y gorllifdir

Nodiadau
 Mae'r map hwn yn dangos ardaloedd ar gyfer potensial plannu coetir a dŵr ffo nodweddion gwanhau. Y nodweddion gwanhau posibl nad ydynt yn cael eu dangos ar fapiau trosolwg yr awdurdod lleol cyfan. Mae'r map yn dangos y data perygl llifogydd a gwybodaeth yn seiliedig ar y teitl a chwedl y map. Os na ddangosir unrhyw ddata ar y map, neu os nad yw'r holl nodweddion yn bresennol, mae hyn yn dangos bod y ffynhonnell llifogydd berthnasol neu nid oes nodweddion yn yr ardal hon.
 Gweithio gyda Phrosesau Naturiol yng Nghymru: Ehangach Mae set ddata Potensial Coetir Dalgylch yn seiliedig ar y British Arolwg Daearegol (BGS): 50k o Ddata Daeareg ar y Tir. Mae'r data BGS hwn mae sgwariau ar goll lle nad yw BGS wedi arolygu'r ardal. Gan nad oedd data BGS yn bodoli mewn rhannau o Bowys nid oedd CNC yn gallu creu set ddata Potensial Coetir Dalgylch Ehangach yn y maes hwn.



Cyngor Sir Powys
Asesiad Strategol Canlyniadau
Llifogydd Cam 1
Gweithio gyda Prosesau
Naturiol – Mapio Pontensial

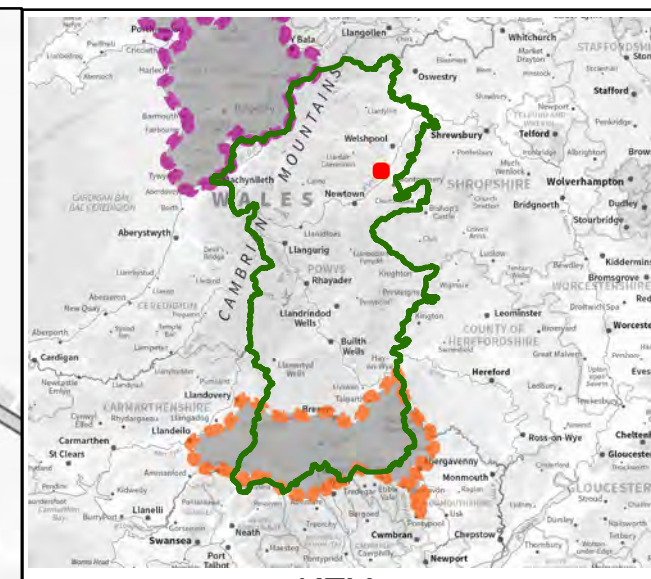
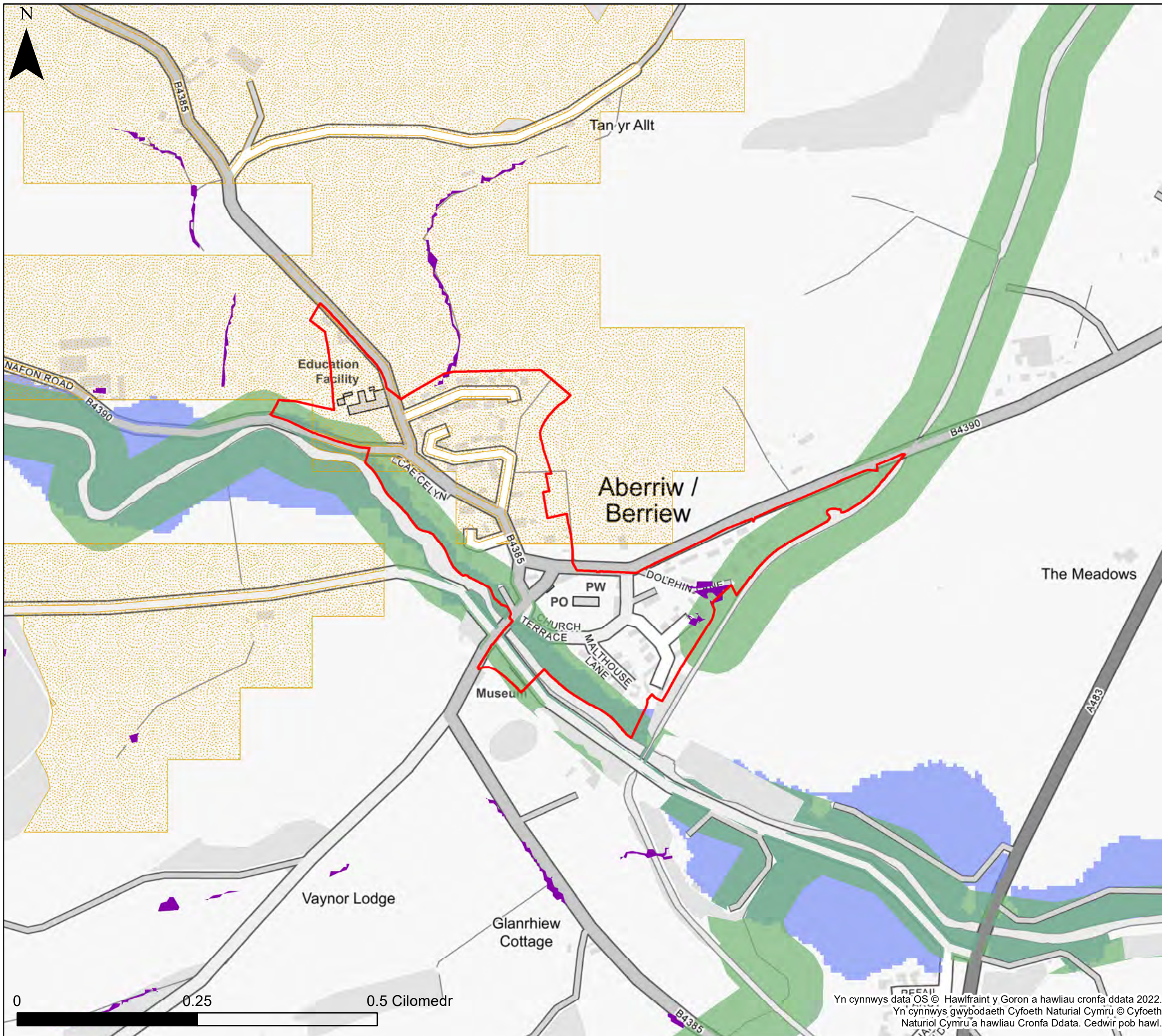
Ffin anheddiad- Aberllynfi

Mae'r ddogfen hon yn eiddo i Jeremy Benn Associates Ltd. Ni Chaiff ei hatgynhyrchu'n gyfan gwbl nac yn rhannol, na'i datgelu i drydydd parti, heb ganiatâd Jeremy Benn Associates Ltd.

Cynllunio	HB	21/09/2022
Gwirio	CB	22/09/2022
Cymeradwyo	GB	23/09/2022

0 0.25 0.5 Cilomedr

Yn cynnwys data OS © Hawlfraint y Goron a hawliau cronfa ddata 2022.
 Yn cynnwys gwybodaeth Cyfoeth Naturiol Cymru © Cyfoeth Naturiol Cymru a hawliau Cronfa Ddata. Cedwir pob hawl.



KEY

- Cyngor Sir Powys
- Ffin anheddiad
- Awdurdod Parc Cenedlaethol Bannau Brycheiniog- gweler mapio penodol
- Awdurdod Parc Cenedlaethol Eryri
- Nodweddion gwanhau dŵr ffo
- Potensial y coetir yn y dalgylch ehangach
- Potensial Plannu Coetir Afonol
- Plannu coetir yn y gorllifdir

Nodiadau
 Mae'r map hwn yn dangos ardaloedd ar gyfer potensial plannu coetir a dŵr ffo nodweddion gwanhau. Y nodweddion gwanhau posibl nad ydynt yn cael eu dangos ar fapiau trosolwg yr awdurdod lleol cyfan. Mae'r map yn dangos y data perygl llifogydd a gwybodaeth yn seiliedig ar y teitl a chwedl y map. Os na ddangosir unrhyw ddata ar y map, neu os nad yw'r holl nodweddion yn bresennol, mae hyn yn dangos bod y ffynhonnell llifogydd berthnasol neu nid oes nodweddion yn yr ardal hon.
 Gweithio gyda Phrosesau Naturiol yng Nghymru: Ehangach Mae set ddata Potensial Coetir Dalgylch yn seiliedig ar y British Arolwg Daearegol (BGS): 50k o Ddata Daeareg ar y Tir. Mae'r data BGS hwn mae sgwariau ar goll lle nad yw BGS wedi arolygu'r ardal. Gan nad oedd data BGS yn bodoli mewn rhannau o Bowys nid oedd CNC yn gallu creu set ddata Potensial Coetir Dalgylch Ehangach yn y maes hwn.




**Cyngor Sir Powys
 Asesiad Strategol Canlyniadau
 Llifogydd Cam 1
 Gweithio gyda Prosesau
 Naturiol – Mapio Pontensial**

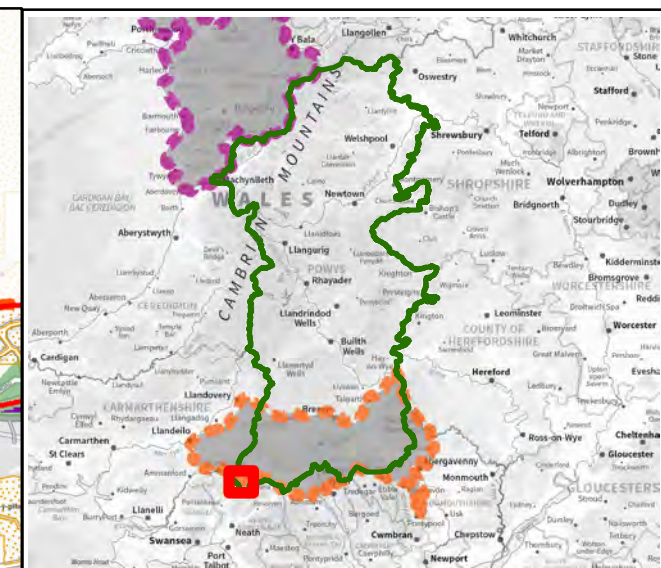
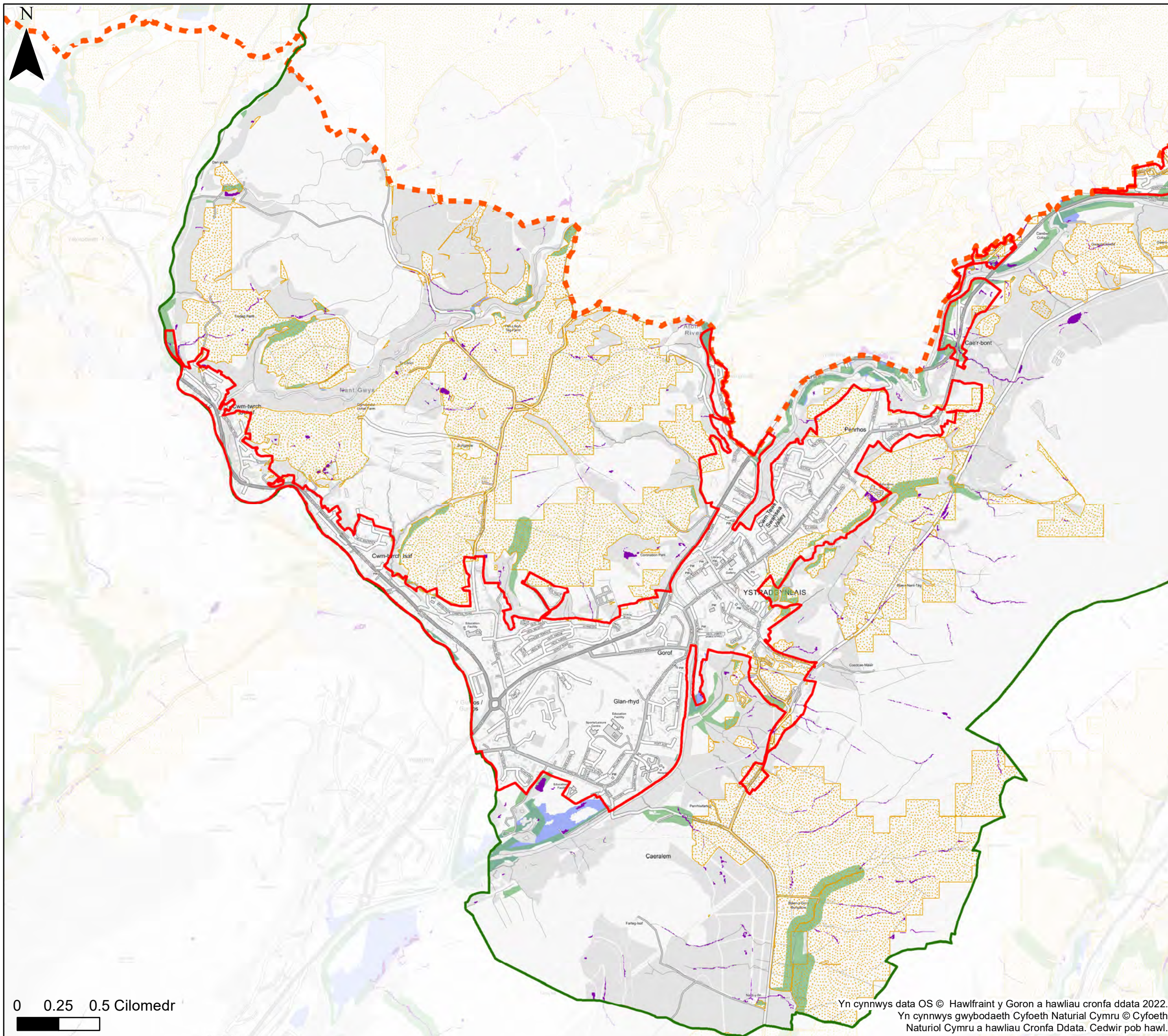
Ffin anheddiad- Aberriw

Mae'r ddogfen hon yn eiddo i Jeremy Benn Associates Ltd. Ni Chaiff ei hatgynhyrchu'n gyfan gwbl nac yn rhannol, na'i datgelu i drydydd parti, heb ganiatâd Jeremy Benn Associates Ltd.

Cynllunio	HB	21/09/2022
Gwirio	CB	22/09/2022
Cymeradwyo	GB	23/09/2022



Yn cynnwys data OS © Hawlfraint y Goron a hawliau cronfa ddata 2022. Yn cynnwys gwybodaeth Cyfoeth Naturiol Cymru © Cyfoeth Naturiol Cymru a hawliau Cronfa Ddata. Cedwir pob hawl.



KEY

- Cyngor Sir Powys
- Ffin anheddiad
- Awdurdod Parc Cenedlaethol Bannau Brycheiniog- gweler mapio penodol
- Awdurdod Parc Cenedlaethol Eryri
- Nodweddion gwanhau dŵr ffo
- Potensial y coetir yn y dalgylch ehangach
- Potensial Plannu Coetir Afonol
- Plannu coetir yn y gorllifdir

Nodiadau
 Mae'r map hwn yn dangos ardaloedd ar gyfer potensial plannu coetir a dŵr ffo nodweddion gwanhau. Y nodweddion gwanhau posibl nad ydynt yn cael eu dangos ar fapiau trosolwg yr awdurdod lleol cyfan. Mae'r map yn dangos y data perygl llifogydd a gwybodaeth yn seiliedig ar y teitl a chwedl y map. Os na ddangosir unrhyw ddata ar y map, neu os nad yw'r holl nodweddion yn bresennol, mae hyn yn dangos bod y ffynhonnell llifogydd berthnasol neu nid oes nodweddion yn yr ardal hon.
 Gweithio gyda Phrosesau Naturiol yng Nghymru: Ehangach Mae set ddata Potensial Coetir Dalgylch yn seiliedig ar y British Arolwg Daearegol (BGS): 50k o Ddata Daeareg ar y Tir. Mae'r data BGS hwn mae sgwariau ar goll lle nad yw BGS wedi arolygu'r ardal. Gan nad oedd data BGS yn bodoli mewn rhannau o Bowys nid oedd CNC yn gallu creu set ddata Potensial Coetir Dalgylch Ehangach yn y maes hwn.



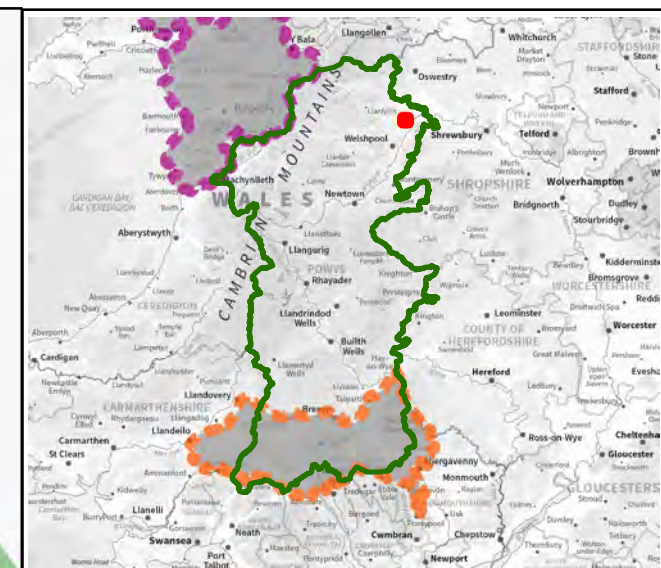
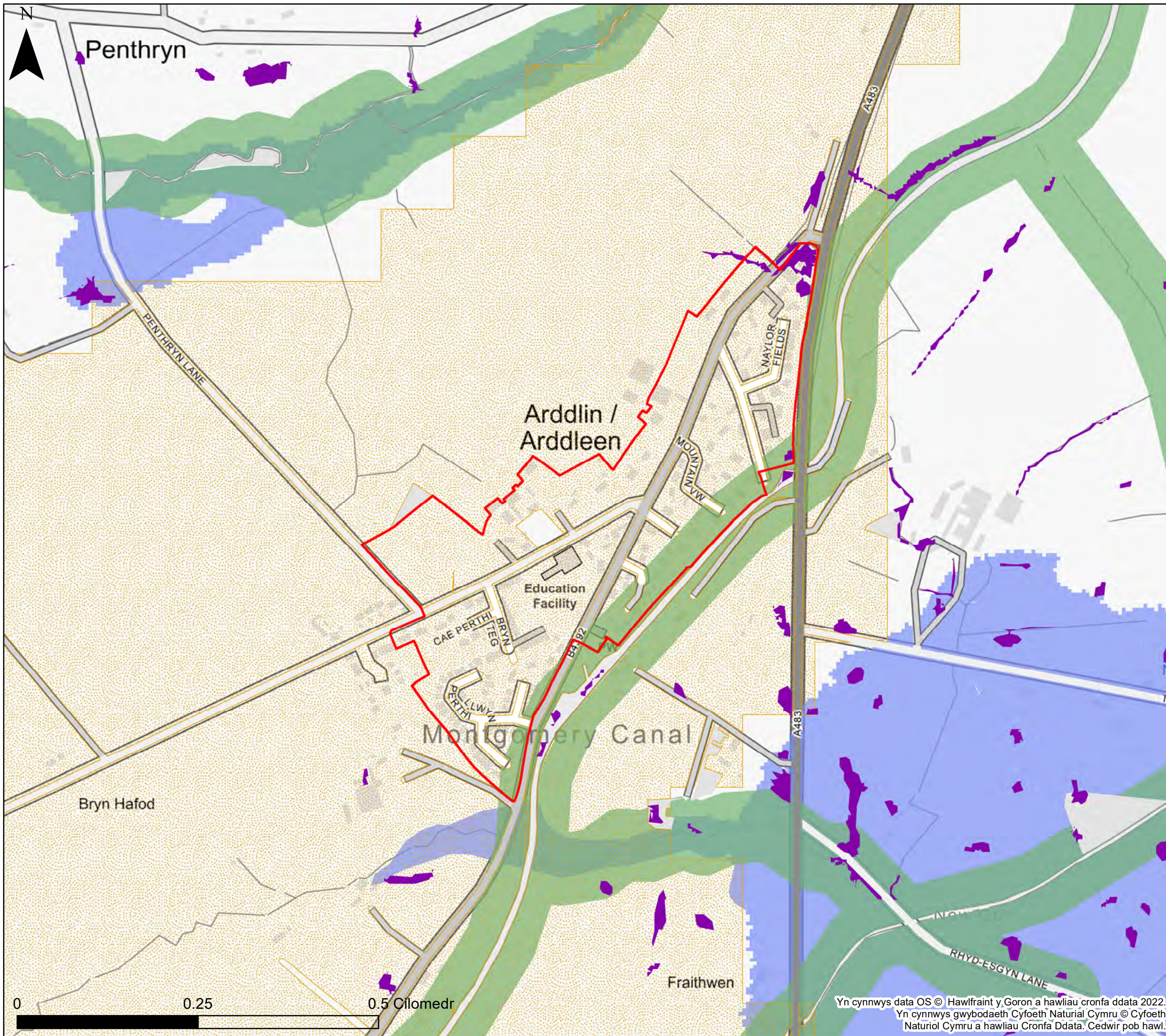
Cyngor Sir Powys
Asesiad Strategol Canlyniadau
Llifogydd Cam 1
Gweithio gyda Prosesau
Naturiol – Mapio Pontensial

Ffin anheddiad- Ardal Ystradgynlais

Mae'r ddogfen hon yn eiddo i Jeremy Benn Associates Ltd. Ni Chaiff ei hatgynhyrchu'n gyfan gwbl nac yn rhannol, na'i datgelu i drydydd parti, heb ganiatâd Jeremy Benn Associates Ltd.

Cynllunio	HB	21/09/2022
Gwirio	CB	22/09/2022
Cymeradwyo	GB	23/09/2022

Yn cynnwys data OS © Hawffraint y Goron a hawliau cronfa ddata 2022.
 Yn cynnwys gwybodaeth Cyfoeth Naturiol Cymru © Cyfoeth Naturiol Cymru a hawliau Cronfa Ddata. Cedwir pob hawl.



KEY

- Cyngor Sir Powys
- Ffin anheddiad
- Awdurdod Parc Cenedlaethol Bannau Brycheiniog- gweler mapio penodol
- Awdurdod Parc Cenedlaethol Eryri
- Nodweddion gwanhau dŵr ffo
- Potensial y coetir yn y dalgylch ehangach
- Potensial Plannu Coetir Afonol
- Plannu coetir yn y gorlifdir

Nodiadau
 Mae'r map hwn yn dangos ardaloedd ar gyfer potensial plannu coetir a dŵr ffo nodweddion gwanhau. Y nodweddion gwanhau posibl nad dynt yn cael eu dangos ar fapiau trosolwg yr awdurdod lleol cyfan. Mae'r map yn dangos y data perygl llifogydd a gwybodaeth yn seiliedig ar y teitl a chwedl y map. Os na ddangosir unrhyw ddata ar y map, neu os nad yw'r holl nodweddion yn bresennol, mae hyn yn dangos bod y ffynhonnell llifogydd berthnasol neu nid oes nodweddion yn yr ardal hon.
 Gweithio gyda Phrosesau Naturiol yng Nghymru: Ehangach Mae set ddata Potensial Coetir Dalgylch yn seiliedig ar y British Arolwg Daearegol (BGS): 50k o Ddata Daeareg ar y Tir. Mae'r data BGS hwn mae sgwariau ar goll lle nad yw BGS wedi arolygu'r ardal. Gan nad oedd data BGS yn bodoli mewn rhannau o Bowys nid oedd CNC yn gallu creu set ddata Potensial Coetir Dalgylch Ehangach yn y maes hwn.



Cyngor Sir Powys
Asesiad Strategol Canlyniadau
Llifogydd Cam 1
Gweithio gyda Prosesau
Naturiol – Mapio Pontensial

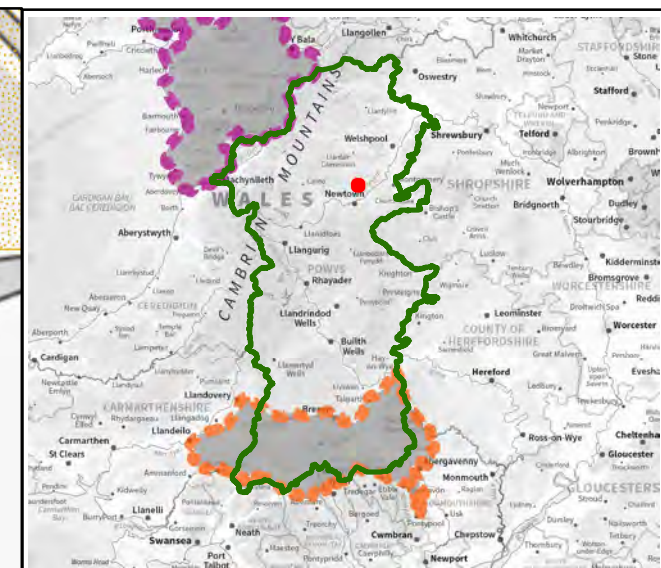
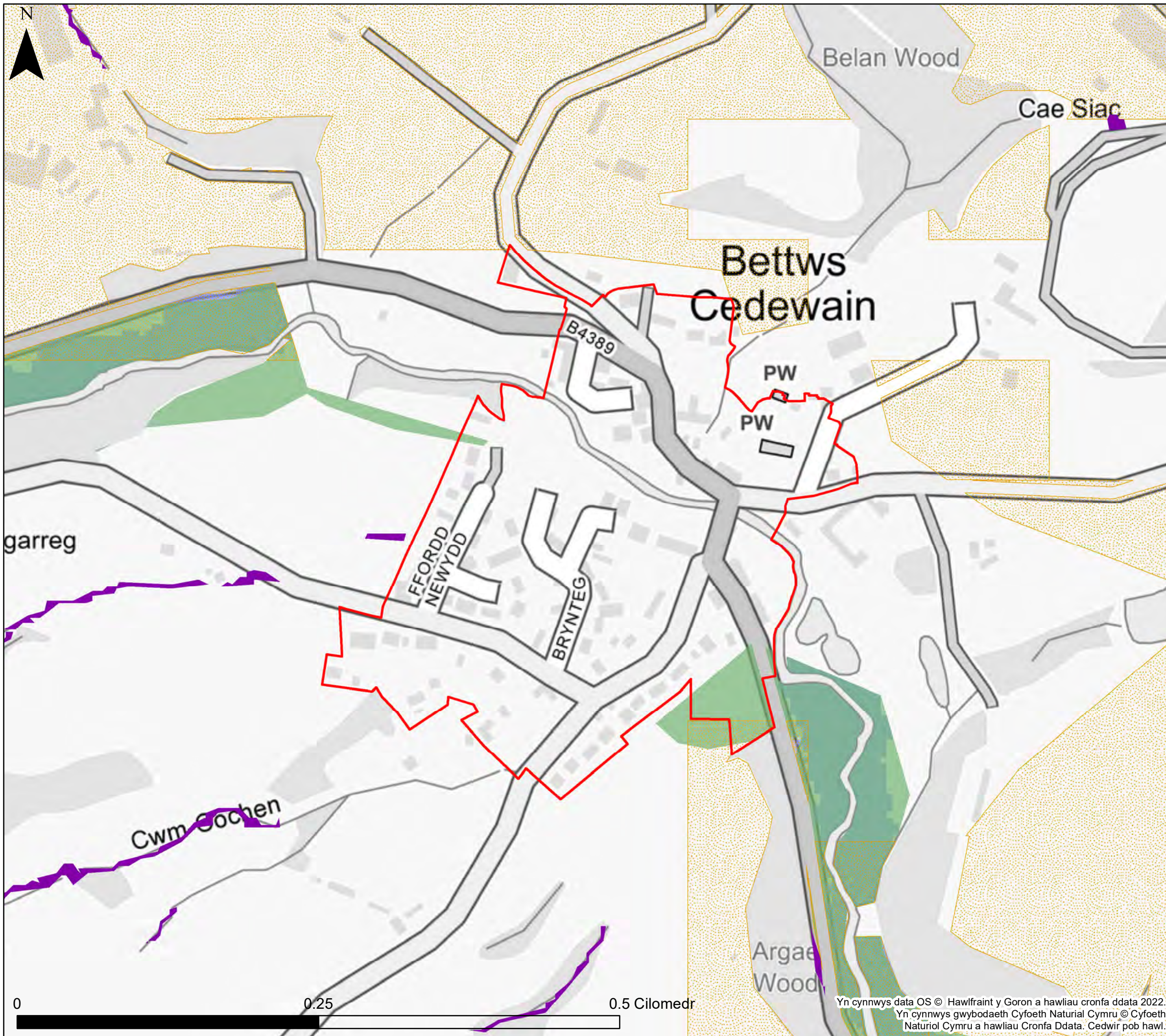
Ffin anheddiad- Arddlen

Mae'r ddogfen hon yn eiddo i Jeremy Benn Associates Ltd. Ni Chaiff ei hatgynhyrchu'n gyfan gwbl nac yn rhannol, na'i datgelu i drydydd parti, heb ganiatâd Jeremy Benn Associates Ltd.

Cynllunio	HB	21/09/2022
Gwirio	CB	22/09/2022
Cymeradwyo	GB	23/09/2022



Yn cynnwys data OS © Hawlfraint y Goron a hawliau cronfa ddata 2022.
 Yn cynnwys gwybodaeth Cyfoeth Naturiol Cymru © Cyfoeth Naturiol Cymru a hawliau Cronfa Ddata. Cedwir pob hawl.



KEY

- Cyngor Sir Powys
- Ffin anheddiad
- Awdurdod Parc Cenedlaethol Bannau Brycheiniog- gweler mapio penodol
- Awdurdod Parc Cenedlaethol Eryri
- Nodweddion gwanhau dŵr ffo
- Potensial y coetir yn y dalgylch ehangach
- Potensial Plannu Coetir Afonol
- Plannu coetir yn y gorllifdir

Nodiadau
 Mae'r map hwn yn dangos ardaloedd ar gyfer potensial plannu coetir a dŵr ffo nodweddion gwanhau. Y nodweddion gwanhau posibl nad ydynt yn cael eu dangos ar fapiau trosolwg yr awdurdod lleol cyfan. Mae'r map yn dangos y data perygl llifogydd a gwybodaeth yn seiliedig ar y teitl a chwedl y map. Os na ddangosir unrhyw ddata ar y map, neu os nad yw'r holl nodweddion yn bresennol, mae hyn yn dangos bod y ffynhonnell llifogydd berthnasol neu nid oes nodweddion yn yr ardal hon.
 Gweithio gyda Phrosesau Naturiol yng Nghymru: Ehangach Mae set ddata Potensial Coetir Dalgylch yn seiliedig ar y British Arolwg Daearegol (BGS): 50k o Ddata Daeareg ar y Tir. Mae'r data BGS hwn mae sgwariau ar goll lle nad yw BGS wedi arolygu'r ardal. Gan nad oedd data BGS yn bodoli mewn rhannau o Bowys nid oedd CNC yn gallu creu set ddata Potensial Coetir Dalgylch Ehangach yn y maes hwn.




Cyngor Sir Powys
Asesiad Strategol Canlyniadau
Llifogydd Cam 1
Gweithio gyda Prosesau
Naturiol – Mapio Pontensial

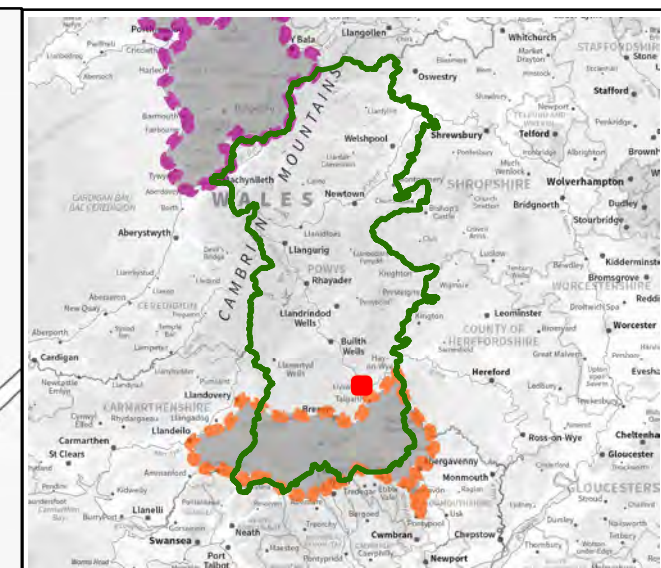
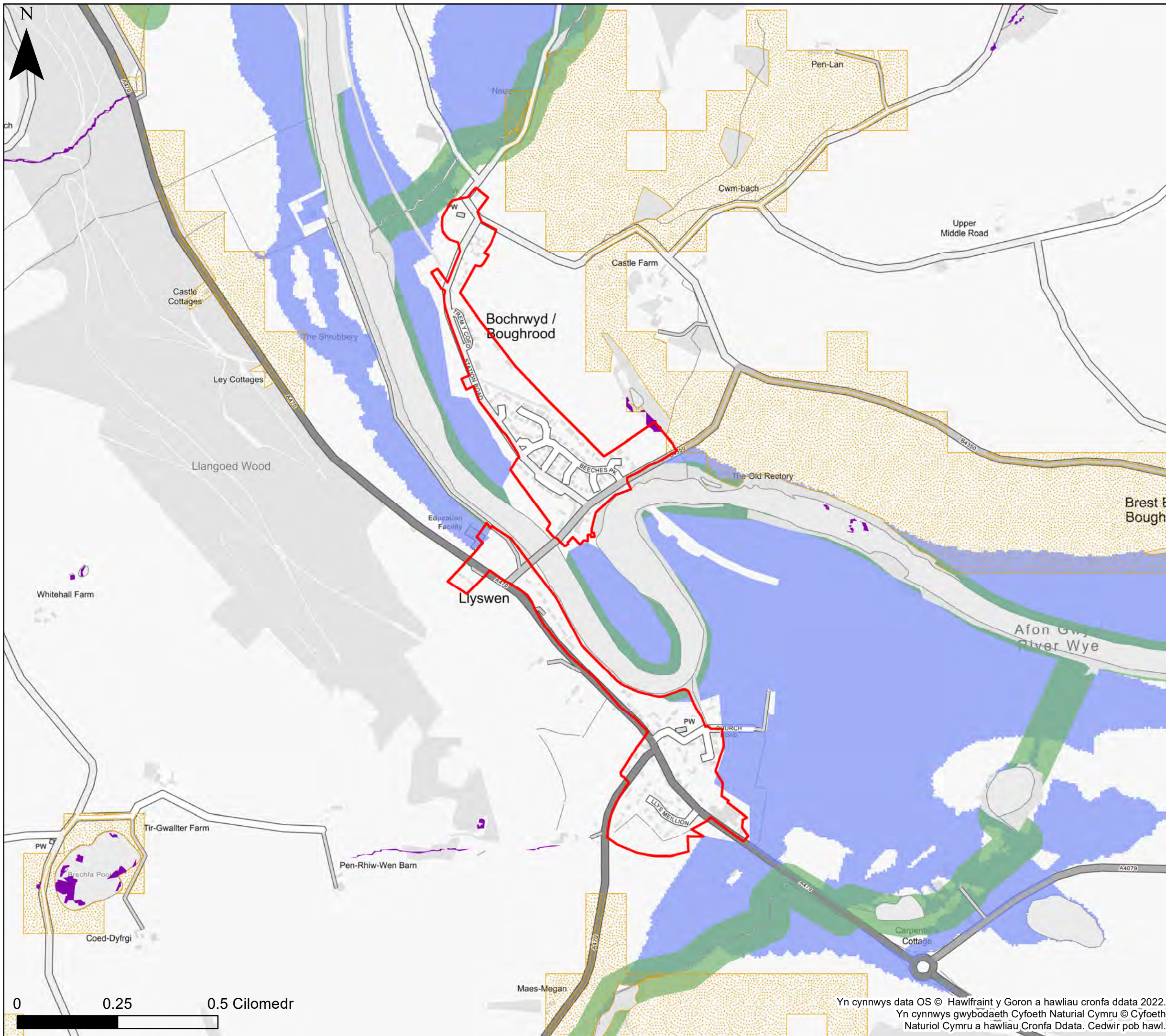
Ffin anheddiad- Bettws Cedewain

Mae'r ddogfen hon yn eiddo i Jeremy Benn Associates Ltd. Ni Chaiff ei hatgynhyrchu'n gyfan gwbl nac yn rhannol, na'i datgelu i drydydd parti, heb ganiatâd Jeremy Benn Associates Ltd.

Cynllunio	HB	21/09/2022
Gwirio	CB	22/09/2022
Cymeradwyo	GB	23/09/2022



Yn cynnwys data OS © Hawlfraint y Goron a hawliau cronfa ddata 2022.
 Yn cynnwys gwybodaeth Cyfoeth Naturiol Cymru © Cyfoeth Naturiol Cymru a hawliau Cronfa Ddata. Cedwir pob hawl.



KEY

- Cyngor Sir Powys
- Ffin anheddiad
- Awdurdod Parc Cenedlaethol Bannau Brycheiniog- gweler mapio penodol
- Awdurdod Parc Cenedlaethol Eryri
- Nodweddion gwanhau dŵr ffo
- Potensial y coetir yn y dalgylch ehangach
- Potensial Plannu Coetir Afonol
- Plannu coetir yn y gorllidfr

Nodiadau
 Mae'r map hwn yn dangos ardaloedd ar gyfer potensial plannu coetir a dŵr ffo nodweddion gwanhau. Y nodweddion gwanhau posibl nad ydynt yn cael eu dangos ar fapiau trosolwg yr awdurdod lleol cyfan. Mae'r map yn dangos y data perygl llifogydd a gwybodaeth yn seiliedig ar y teitl a chwedl y map. Os na ddangosir unrhyw ddata ar y map, neu os nad yw'r holl nodweddion yn bresennol, mae hyn yn dangos bod y ffynhonnell llifogydd berthnasol neu nid oes nodweddion yn yr ardal hon.
 Gweithio gyda Phrosesau Naturiol yng Nghymru: Ehangach Mae set ddata Potensial Coetir Dalgylch yn seiliedig ar y British Arolwg Daearegol (BGS): 50k o Ddata Daeareg ar y Tir. Mae'r data BGS hwn mae sgwariau ar goll lle nad yw BGS wedi arolygu'r ardal. Gan nad oedd data BGS yn bodoli mewn rhannau o Bowys nid oedd CNC yn gallu creu set ddata Potensial Coetir Dalgylch Ehangach yn y maes hwn.




Cyngor Sir Powys
Asesiad Strategol Canlyniadau
Llifogydd Cam 1
Gweithio gyda Prosesau
Naturiol – Mapio Pontensial

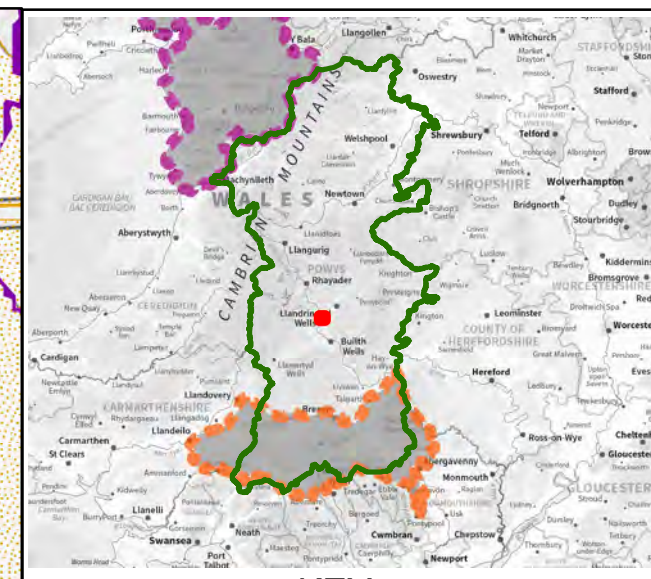
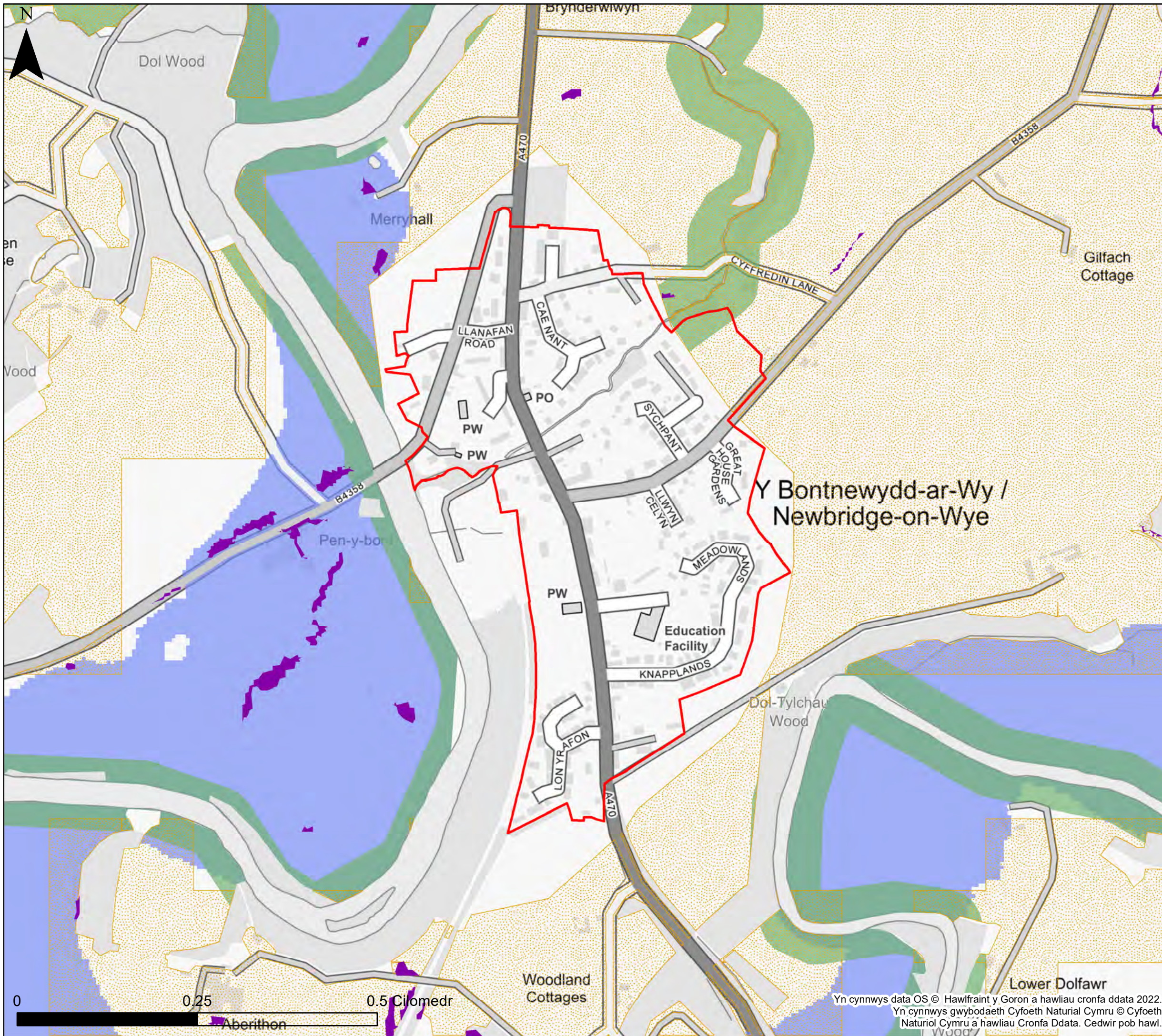
Ffin anheddiad- Bleddfach a Llys-wen

Mae'r ddogfen hon yn eiddo i Jeremy Benn Associates Ltd. Ni Chaiff ei hatgynhyrchu'n gyfan gwbl nac yn rhannol, na'i datgelu i drydydd parti, heb ganiatâd Jeremy Benn Associates Ltd.

Cynllunio	HB	21/09/2022
Gwirio	CB	22/09/2022
Cymeradwyo	GB	23/09/2022



Yn cynnwys data OS © Hawffraint y Goron a hawliau cronfa ddata 2022.
 Yn cynnwys gwybodaeth Cyfoeth Naturiol Cymru © Cyfoeth Naturiol Cymru a hawliau Cronfa Ddata. Cedwir pob hawl.



KEY

- Cyngor Sir Powys
- Ffin anheddiad
- Awdurdod Parc Cenedlaethol Bannau Brycheiniog- gweler mapio penodol
- Awdurdod Parc Cenedlaethol Eryri
- Nodweddion gwanhau dŵr ffo
- Potensial y coetir yn y dalgylch ehangach
- Potensial Plannu Coetir Afonol
- Plannu coetir yn y gorllidir

Nodiadau
 Mae'r map hwn yn dangos ardaloedd ar gyfer potensial plannu coetir a dŵr ffo nodweddion gwanhau. Y nodweddion gwanhau posibl nad ydynt yn cael eu dangos ar fapiau trosolwg yr awdurdod lleol cyfan. Mae'r map yn dangos y data perygl llifogydd a gwybodaeth yn seiliedig ar y teitl a chwedl y map. Os na ddangosir unrhyw ddata ar y map, neu os nad yw'r holl nodweddion yn bresennol, mae hyn yn dangos bod y ffynhonnell llifogydd berthnasol neu nid oes nodweddion yn yr ardal hon.
 Gweithio gyda Phrosesau Naturiol yng Nghymru: Ehangach Mae set ddata Potensial Coetir Dalgylch yn seiliedig ar y British Arolwg Daearegol (BGS): 50k o Ddata Daeareg ar y Tir. Mae'r data BGS hwn mae sgwariau ar goll lle nad yw BGS wedi arolygu'r ardal. Gan nad oedd data BGS yn bodoli mewn rhannau o Bowys nid oedd CNC yn gallu creu set ddata Potensial Coetir Dalgylch Ehangach yn y maes hwn.

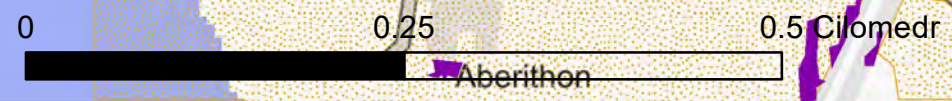


**Cyngor Sir Powys
 Asesiad Strategol Canlyniadau
 Llifogydd Cam 1
 Gweithio gyda Prosesau
 Naturiol – Mapio Pontensial**

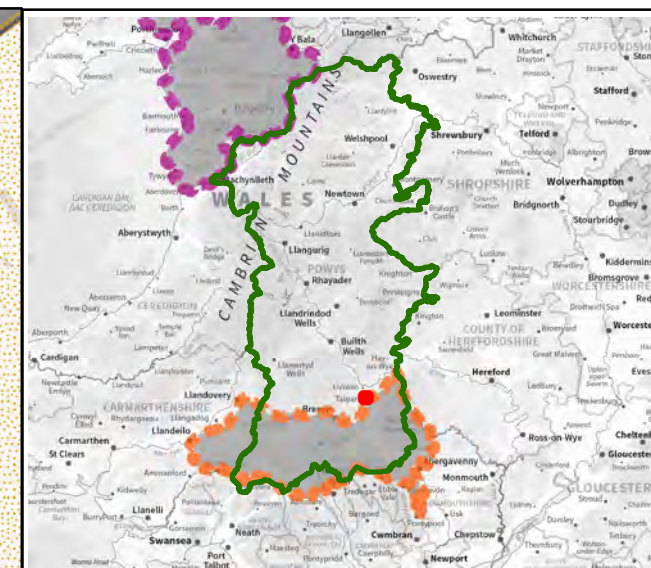
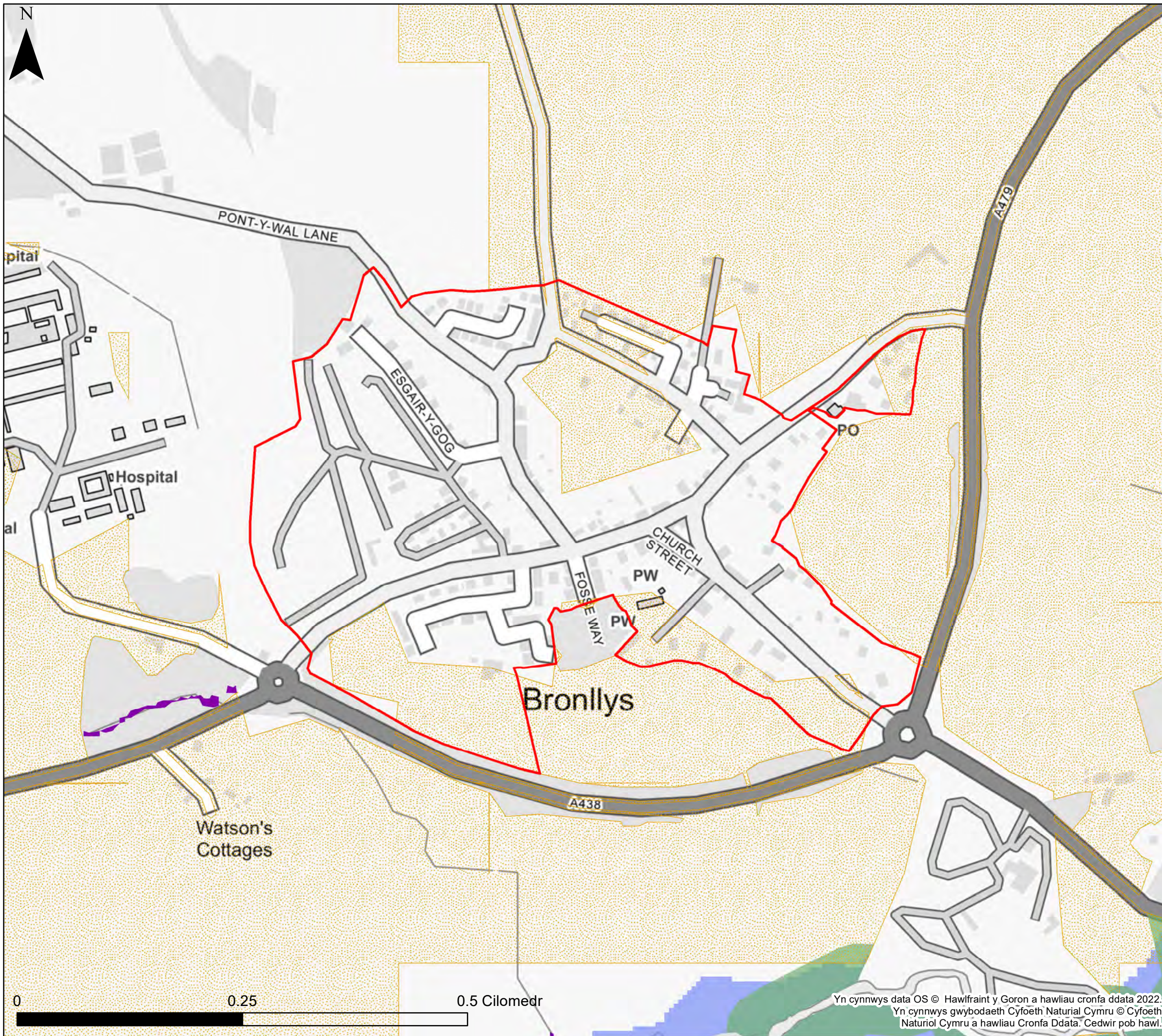
Ffin anheddiad- Bontnewydd-ar-Wy

Mae'r ddogfen hon yn eiddo i Jeremy Benn Associates Ltd. Ni Chaiff ei hatgynhyrchu'n gyfan gwbl nac yn rhannol, na'i datgelu i drydydd parti, heb ganiatâd Jeremy Benn Associates Ltd.

Cynllunio	HB	21/09/2022
Gwirio	CB	22/09/2022
Cymeradwyo	GB	23/09/2022



Yn cynnwys data OS © Hawlfraint y Goron a hawliau cronfa ddata 2022.
 Yn cynnwys gwybodaeth Cyfoeth Naturiol Cymru © Cyfoeth Naturiol Cymru a hawliau Cronfa Ddata. Cedwir pob hawl.



KEY

- Cyngor Sir Powys
- Ffin anheddiad
- Awdurdod Parc Cenedlaethol Bannau Brycheiniog- gweler mapio penodol
- Awdurdod Parc Cenedlaethol Eryri
- Nodweddion gwanhau dŵr ffo
- Potensial y coetir yn y dalgylch ehangach
- Potensial Plannu Coetir Afonol
- Plannu coetir yn y gorllidir

Nodiadau
 Mae'r map hwn yn dangos ardaloedd ar gyfer potensial plannu coetir a dŵr ffo nodweddion gwanhau. Y nodweddion gwanhau posibl nad ydynt yn cael eu dangos ar fapiau trosolwg yr awdurdod lleol cyfan. Mae'r map yn dangos y data perygl llifogydd a gwybodaeth yn seiliedig ar y teitl a chwedl y map. Os na ddangosir unrhyw ddata ar y map, neu os nad yw'r holl nodweddion yn bresennol, mae hyn yn dangos bod y ffynhonnell llifogydd berthnasol neu nid oes nodweddion yn yr ardal hon.
 Gweithio gyda Phrosesau Naturiol yng Nghymru: Ehangach Mae set ddata Potensial Coetir Dalgylch yn seiliedig ar y British Arolwg Daearegol (BGS): 50k o Ddata Daeareg ar y Tir. Mae'r data BGS hwn mae sgwariau ar goll lle nad yw BGS wedi arolygu'r ardal. Gan nad oedd data BGS yn bodoli mewn rhannau o Bowys nid oedd CNC yn gallu creu set ddata Potensial Coetir Dalgylch Ehangach yn y maes hwn.



Cyngor Sir Powys
Asesiad Strategol Canlyniadau
Llifogydd Cam 1
Gweithio gyda Prosesau
Naturiol – Mapio Pontensial

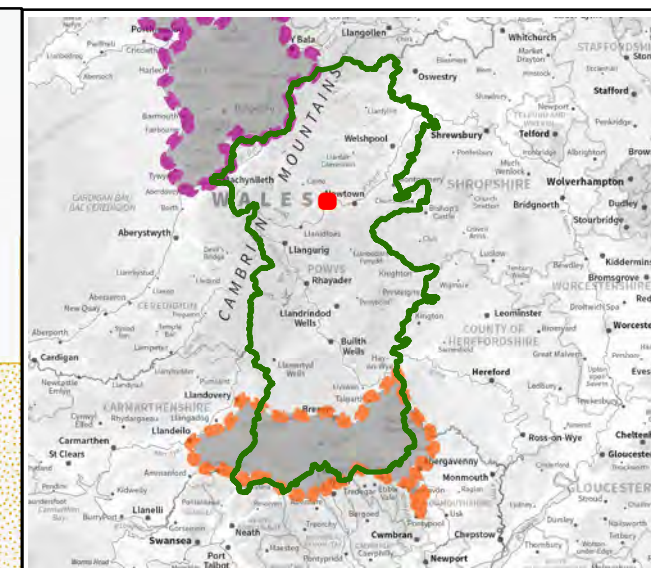
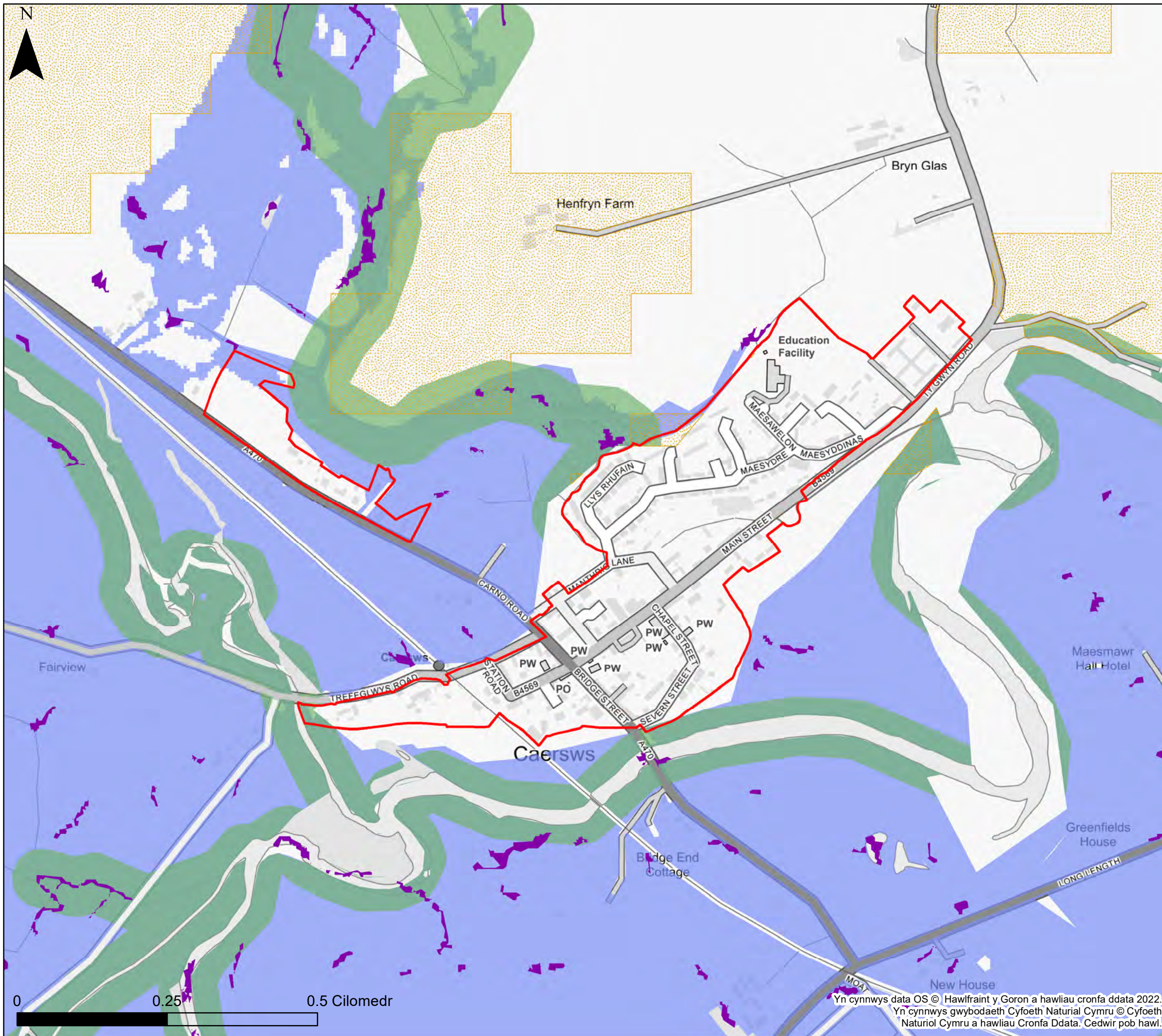
Ffin anheddiad- Bronllys

Mae'r ddogfen hon yn eiddo i Jeremy Benn Associates Ltd. Ni Chaiff ei hatgynhyrchu'n gyfan gwbl nac yn rhannol, na'i datgelu i drydydd parti, heb ganiatâd Jeremy Benn Associates Ltd.

Cynllunio	HB	21/09/2022
Gwirio	CB	22/09/2022
Cymeradwyo	GB	23/09/2022



Yn cynnwys data OS © Hawlfraint y Goron a hawliau cronfa ddata 2022.
 Yn cynnwys gwybodaeth Cyfoeth Naturiol Cymru © Cyfoeth Naturiol Cymru a hawliau Cronfa Ddata. Cedwir pob hawl.



KEY

- Cyngor Sir Powys
- Ffin anheddiad
- Awdurdod Parc Cenedlaethol Bannau Brycheiniog- gweler mapio penodol
- Awdurdod Parc Cenedlaethol Eryri
- Nodweddion gwanhau dŵr ffo
- Potensial y coetir yn y dalgylch ehangach
- Potensial Plannu Coetir Afonol
- Plannu coetir yn y gorllidir

Nodiadau
 Mae'r map hwn yn dangos ardaloedd ar gyfer potensial plannu coetir a dŵr ffo nodweddion gwanhau. Y nodweddion gwanhau posibl nad ydynt yn cael eu dangos ar fapiau trosolwg yr awdurdod lleol cyfan. Mae'r map yn dangos y data perygl llifogydd a gwybodaeth yn seiliedig ar y teitl a chwedl y map. Os na ddangosir unrhyw ddata ar y map, neu os nad yw'r holl nodweddion yn bresennol, mae hyn yn dangos bod y ffynhonnell llifogydd berthnasol neu nid oes nodweddion yn yr ardal hon.
 Gweithio gyda Phrosesau Naturiol yng Nghymru: Ehangach Mae set ddata Potensial Coetir Dalgylch yn seiliedig ar y British Arolwg Daearegol (BGS): 50k o Ddata Daeareg ar y Tir. Mae'r data BGS hwn mae sgwariau ar goll lle nad yw BGS wedi arolygu'r ardal. Gan nad oedd data BGS yn bodoli mewn rhannau o Bowys nid oedd CNC yn gallu creu set ddata Potensial Coetir Dalgylch Ehangach yn y maes hwn.



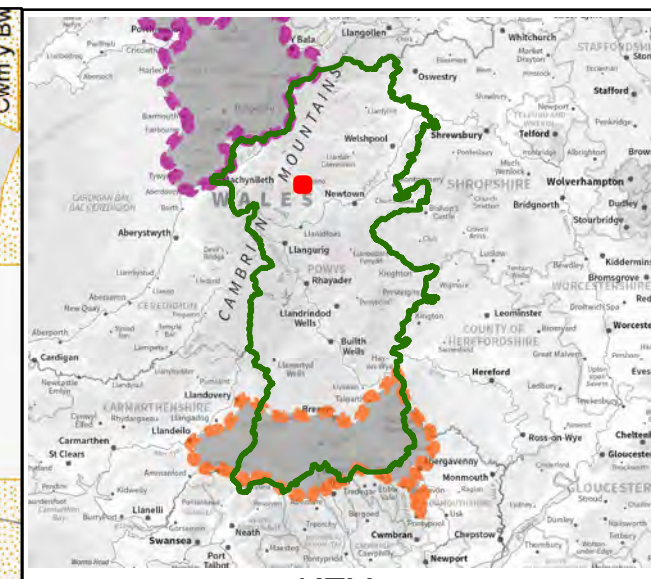
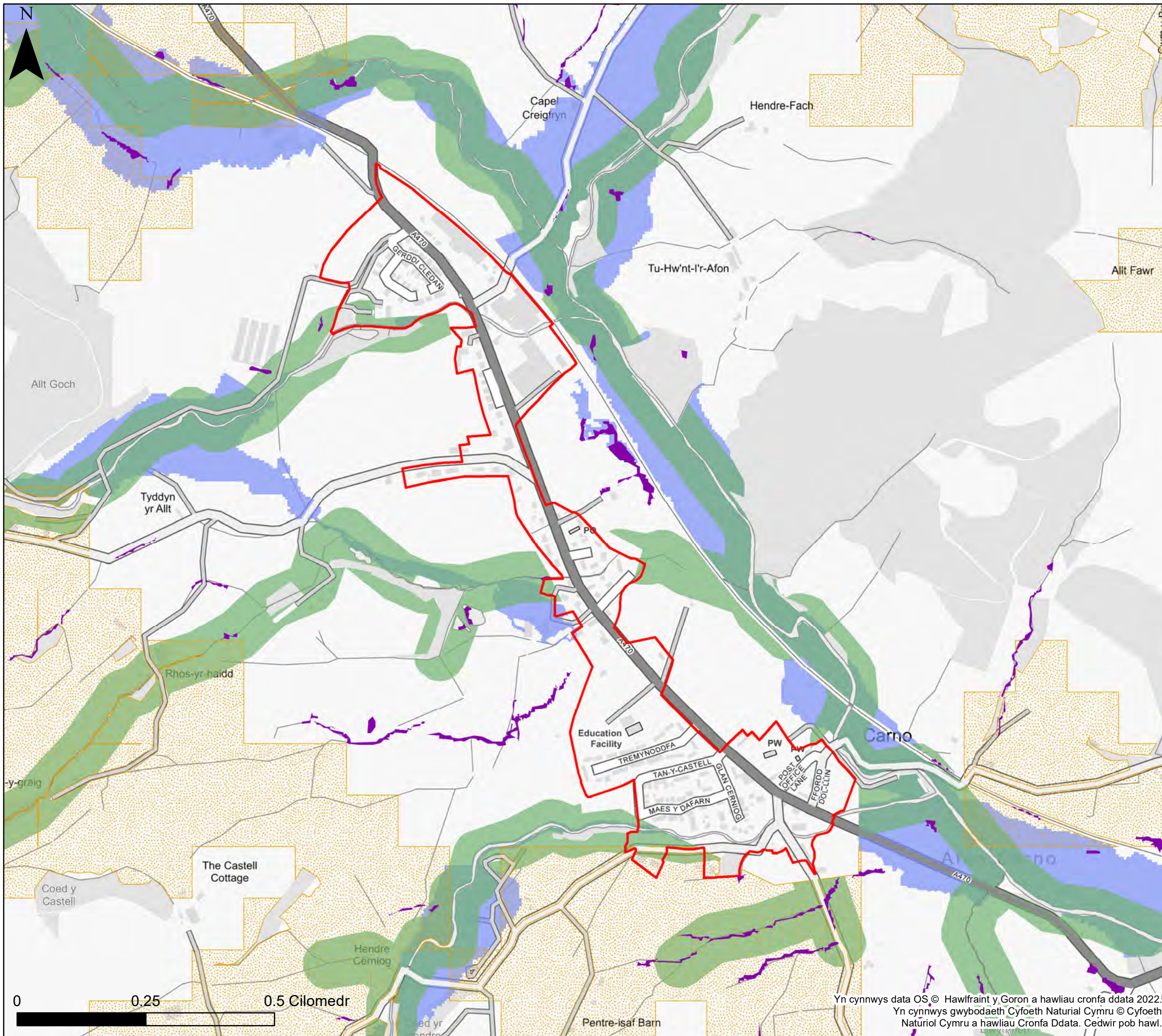
**Cyngor Sir Powys
 Aseiad Strategol Canlyniadau
 Llifogydd Cam 1
 Gweithio gyda Prosesau
 Naturiol – Mapio Pontensial**

Ffin anheddiad- Caersws

Mae'r ddogfen hon yn eiddo i Jeremy Benn Associates Ltd. Ni Chaiff ei hatgynhyrchu'n gyfan gwbl nac yn rhannol, na'i datgelu i drydydd parti, heb ganiatâd Jeremy Benn Associates Ltd.

Cynllunio	HB	21/09/2022
Gwirio	CB	22/09/2022
Cymeradwyo	GB	23/09/2022

Yn cynnwys data OS © Hawlfraint y Goron a hawliau cronfa ddata 2022.
 Yn cynnwys gwybodaeth Cyfoeth Naturiol Cymru © Cyfoeth Naturiol Cymru a hawliau Cronfa Ddata. Cedwir pob hawl.



KEY

- Cyngor Sir Powys
- Ffin anheddiad
- Awdurdod Parc Cenedlaethol Bannau Brycheiniog- gweler mapio penodol
- Awdurdod Parc Cenedlaethol Eryri
- Nodweddion gwanhau dŵr ffo
- Potensial y coetir yn y dalgylch ehangach
- Potensial Plannu Coetir Afonol
- Plannu coetir yn y gorllifdir

Nodiadau
 Mae'r map hwn yn dangos ardaloedd ar gyfer potensial plannu coetir a dŵr ffo nodweddion gwanhau. Y nodweddion gwanhau posibl nad ydynt yn cael eu dangos ar fapiau trosolwg yr awdurdod lleol cyfan. Mae'r map yn dangos y data perygl llifogydd a gwybodaeth yn seiliedig ar y teitl a chwedl y map. Os na ddangosir unrhyw ddata ar y map, neu os nad yw'r holl nodweddion yn bresennol, mae hyn yn dangos bod y ffynhonnell llifogydd berthnasol neu nid oes nodweddion yn yr ardal hon.
 Gweithio gyda Phrosesau Naturiol yng Nghymru: Ehangach Mae set ddata Potensial Coetir Dalgylch yn seiliedig ar y British Arolwg Daearegol (BGS): 50k o Ddata Daeareg ar y Tir. Mae'r data BGS hwn mae sgwariau ar goll lle nad yw BGS wedi arolygu'r ardal. Gan nad oedd data BGS yn bodoli mewn rhannau o Bowys nid oedd CNC yn gallu creu set ddata Potensial Coetir Dalgylch Ehangach yn y maes hwn.



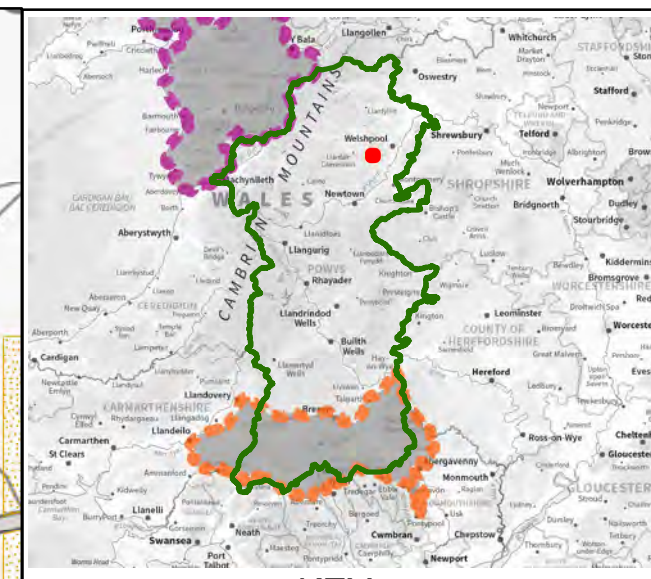
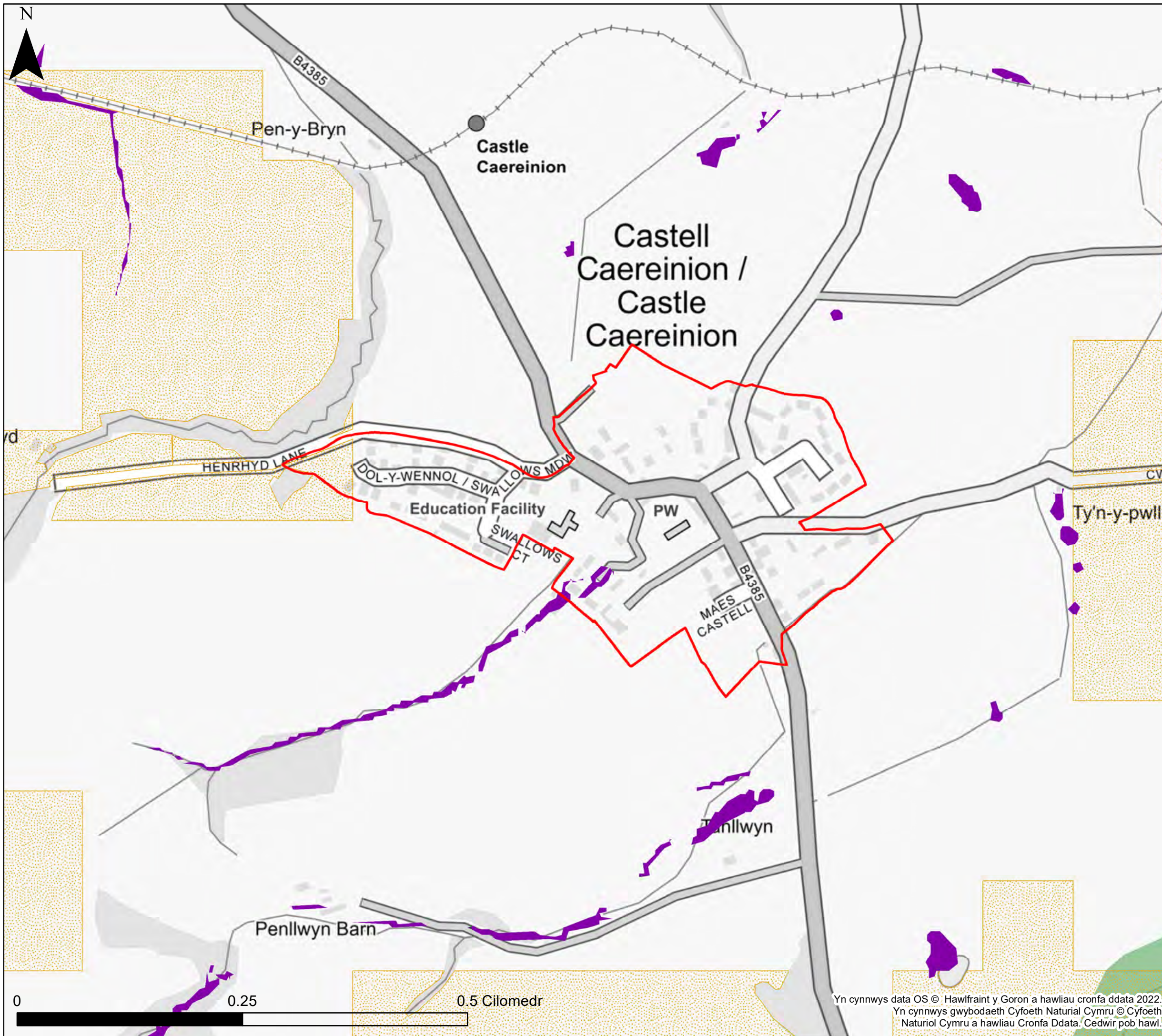
**Cyngor Sir Powys
 Asesiad Strategol Canlyniadau
 Llifogydd Cam 1
 Gweithio gyda Prosesau
 Naturiol – Mapio Pontensial**

Ffin anheddiad- Carno

Mae'r ddogfen hon yn eiddo i Jeremy Benn Associates Ltd. Ni Chaiff ei hatgynhyrchu'n gyfan gwbl nac yn rhannol, na'i datgelu i drydydd parti, heb ganiatâd Jeremy Benn Associates Ltd.

Cynllunio	HB	21/09/2022
Gwirio	CB	22/09/2022
Cymeradwyo	GB	23/09/2022

Yn cynnwys data OS © Hawlfraint y Goron a hawliau cronfa ddata 2022.
 Yn cynnwys gwybodaeth Cyfoeth Naturiol Cymru © Cyfoeth Naturiol Cymru a hawliau Cronfa Ddata. Cedwir pob hawl.



- KEY**
- Cyngor Sir Powys
 - Ffin anheddiad
 - Awdurdod Parc Cenedlaethol Bannau Brycheiniog- gweler mapio penodol
 - Awdurdod Parc Cenedlaethol Eryri
 - Nodweddion gwanhau dŵr ffo
 - Potensial y coetir yn y dalgylch ehangach
 - Potensial Plannu Coetir Afonol
 - Plannu coetir yn y gorllifdir

Nodiadau
 Mae'r map hwn yn dangos ardaloedd ar gyfer potensial plannu coetir a dŵr ffo nodweddion gwanhau. Y nodweddion gwanhau posibl nad ydynt yn cael eu dangos ar fapiau trosolwg yr awdurdod lleol cyfan. Mae'r map yn dangos y data perygl llifogydd a gwybodaeth yn seiliedig ar y teitl a chwedl y map. Os na ddangosir unrhyw ddata ar y map, neu os nad yw'r holl nodweddion yn bresennol, mae hyn yn dangos bod y ffynhonnell llifogydd berthnasol neu nid oes nodweddion yn yr ardal hon.
 Gweithio gyda Phrosesau Naturiol yng Nghymru: Ehangach Mae set ddata Potensial Coetir Dalgylch yn seiliedig ar y British Arolwg Daearegol (BGS): 50k o Ddata Daeareg ar y Tir. Mae'r data BGS hwn mae sgwariau ar goll lle nad yw BGS wedi arolygu'r ardal. Gan nad oedd data BGS yn bodoli mewn rhannau o Bowys nid oedd CNC yn gallu creu set ddata Potensial Coetir Dalgylch Ehangach yn y maes hwn.



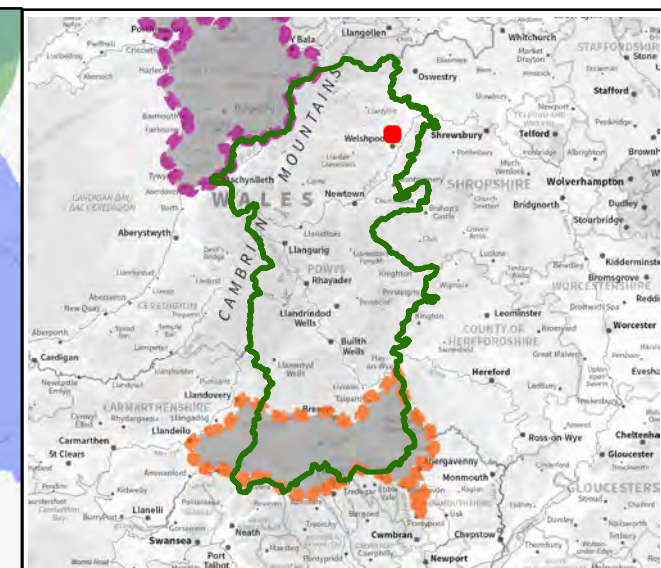
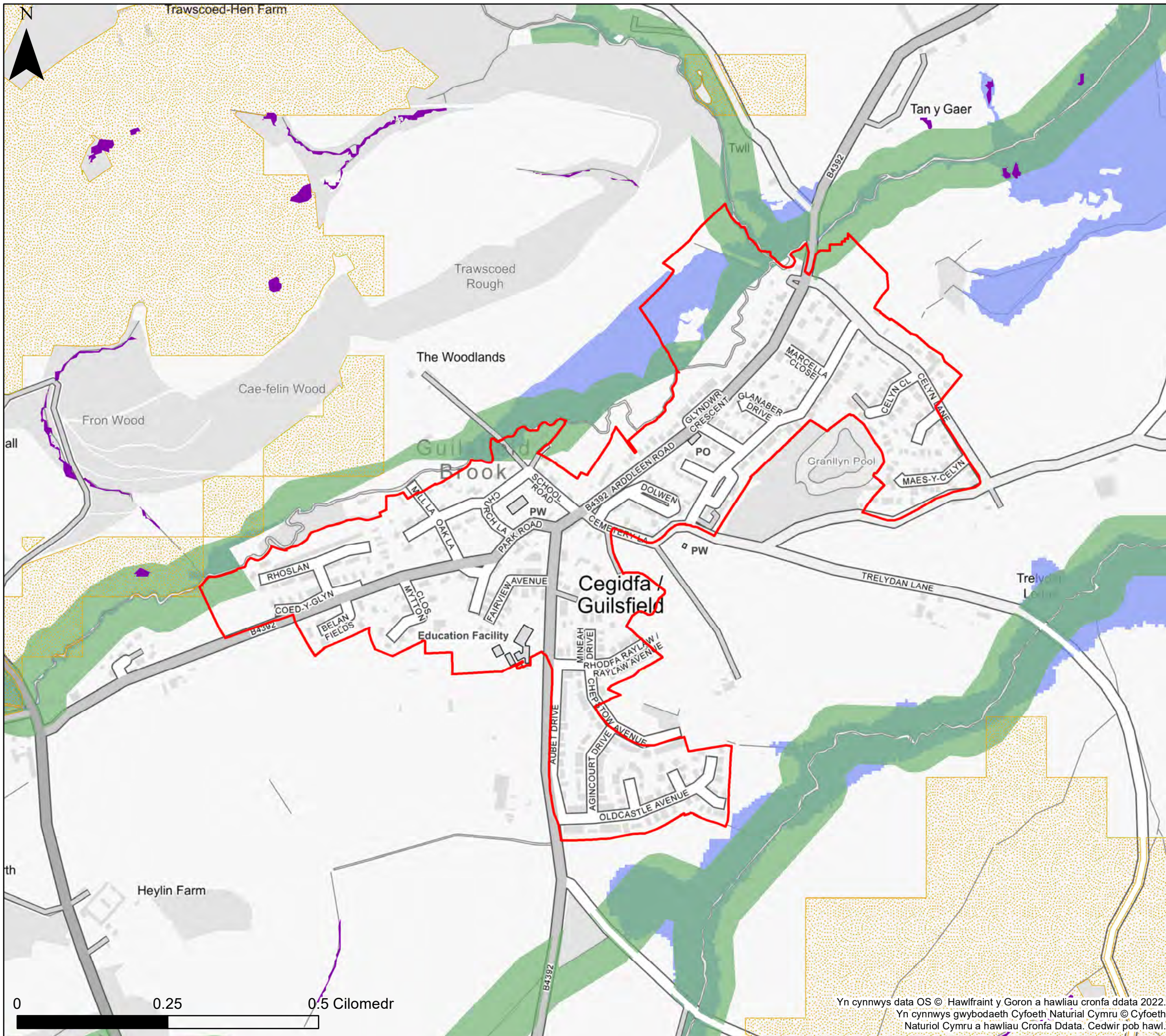
Cyngor Sir Powys
Asesiad Strategol Canlyniadau
Llifogydd Cam 1
Gweithio gyda Prosesau
Naturiol – Mapio Pontensial

Ffin anheddiad- Castell Caereinion









Mae'r ddogfen hon yn eiddo i Jeremy Benn Associates Ltd. Ni Chaiff ei hatgynhyrchu'n gyfan gwbl nac yn rhannol, na'i datgelu i drydydd parti, heb ganiatâd Jeremy Benn Associates Ltd.

Cynllunio	HB	21/09/2022
Gwirio	CB	22/09/2022
Cymeradwyo	GB	23/09/2022

Yn cynnwys data OS © Hawlfraint y Goron a hawliau cronfa ddata 2022.
 Yn cynnwys gwybodaeth Cyfoeth Naturiol Cymru © Cyfoeth Naturiol Cymru a hawliau Cronfa Ddata. Cedwir pob hawl.



KEY

-  Cyngor Sir Powys
-  Ffin anheddiad
-  Awdurdod Parc Cenedlaethol Bannau Brycheiniog- gweler mapio penodol
-  Awdurdod Parc Cenedlaethol Eryri
-  Nodweddion gwanhau dŵr ffo
-  Potensial y coetir yn y dalgylch ehangach
-  Potensial Plannu Coetir Afonol
-  Plannu coetir yn y gorllifdir

Nodiadau
 Mae'r map hwn yn dangos ardaloedd ar gyfer potensial plannu coetir a dŵr ffo nodweddion gwanhau. Y nodweddion gwanhau posibl nad ydynt yn cael eu dangos ar fapiau trosolwg yr awdurdod lleol cyfan. Mae'r map yn dangos y data perygl llifogydd a gwybodaeth yn seiliedig ar y teitl a chwedl y map. Os na ddangosir unrhyw ddata ar y map, neu os nad yw'r holl nodweddion yn bresennol, mae hyn yn dangos bod y fflwynonell llifogydd berthnasol neu nid oes nodweddion yn yr ardal hon.
 Gweithio gyda Phrosesau Naturiol yng Nghymru: Ehangach Mae set ddata Potensial Coetir Dalgylch yn seiliedig ar y British Arolwg Daearegol (BGS): 50k o Ddata Daeareg ar y Tir. Mae'r data BGS hwn mae sgwariau ar goll lle nad yw BGS wedi arolygu'r ardal. Gan nad oedd data BGS yn bodoli mewn rhannau o Bowys nid oedd CNC yn gallu creu set ddata Potensial Coetir Dalgylch Ehangach yn y maes hwn.



**Cyngor Sir Powys
 Aseiad Strategol Canlyniadau
 Llifogydd Cam 1
 Gweithio gyda Prosesau
 Naturiol – Mapio Pontensial**

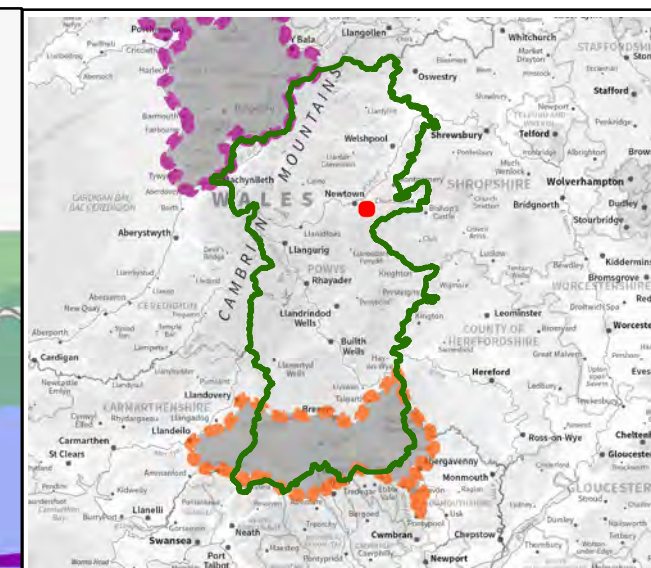
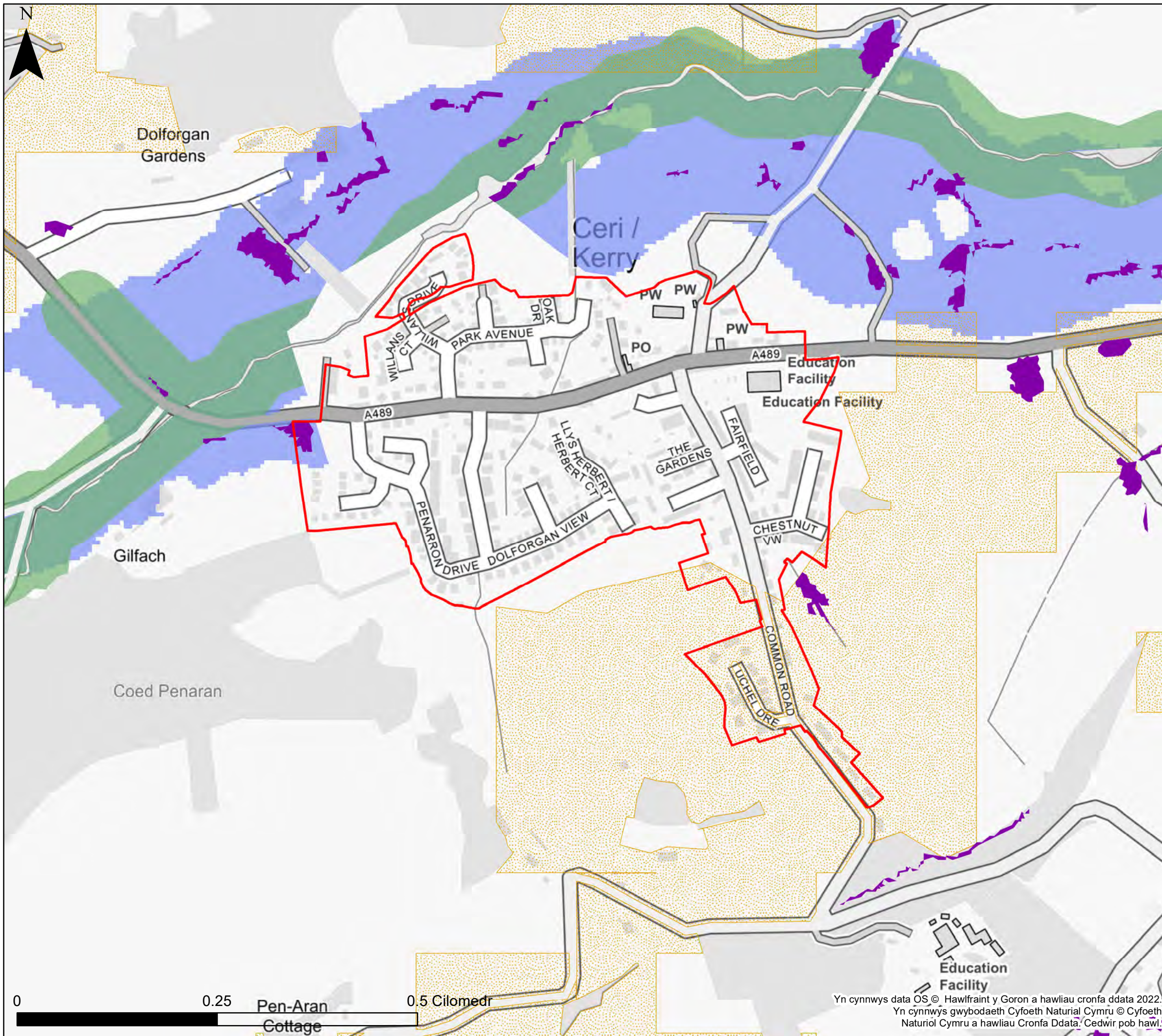
Ffin anheddiad- Cegidfa

Mae'r ddogfen hon yn eiddo i Jeremy Benn Associates Ltd. Ni Chaiff ei hatgynhyrchu'n gyfan gwbl nac yn rhannol, na'i datgelu i drydydd parti, heb ganiatâd Jeremy Benn Associates Ltd.

Cynllunio	HB	21/09/2022
Gwirio	CB	22/09/2022
Cymeradwyo	GB	23/09/2022

0 0.25 0.5 Cilomedr

Yn cynnwys data OS © Hawffraint y Goron a hawliau cronfa ddata 2022.
 Yn cynnwys gwybodaeth Cyfoeth Naturiol Cymru © Cyfoeth Naturiol Cymru a hawliau Cronfa Ddata. Cedwir pob hawl.



KEY

- Cyngor Sir Powys
- Ffin anheddiad
- Awdurdod Parc Cenedlaethol Bannau Brycheiniog- gweler mapio penodol
- Awdurdod Parc Cenedlaethol Eryri
- Nodweddion gwanhau dŵr ffo
- Potensial y coetir yn y dalgylch ehangach
- Potensial Plannu Coetir Afonol
- Plannu coetir yn y gorllifdir

Nodiadau
 Mae'r map hwn yn dangos ardaloedd ar gyfer potensial plannu coetir a dŵr ffo nodweddion gwanhau. Y nodweddion gwanhau posibl nad ydynt yn cael eu dangos ar fapiau trosolwg yr awdurdod lleol cyfan. Mae'r map yn dangos y data perygl llifogydd a gwybodaeth yn seiliedig ar y teitl a chwedl y map. Os na ddangosir unrhyw ddata ar y map, neu os nad yw'r holl nodweddion yn bresennol, mae hyn yn dangos bod y ffinhonnell llifogydd berthnasol neu nid oes nodweddion yn yr ardal hon.
 Gweithio gyda Phrosesau Naturiol yng Nghymru: Ehangach Mae set ddata Potensial Coetir Dalgylch yn seiliedig ar y British Arolwg Daearegol (BGS): 50k o Ddata Daeareg ar y Tir. Mae'r data BGS hwn mae sgwariau ar goll lle nad yw BGS wedi arolygu'r ardal. Gan nad oedd data BGS yn bodoli mewn rhannau o Bowys nid oedd CNC yn gallu creu set ddata Potensial Coetir Dalgylch Ehangach yn y maes hwn.



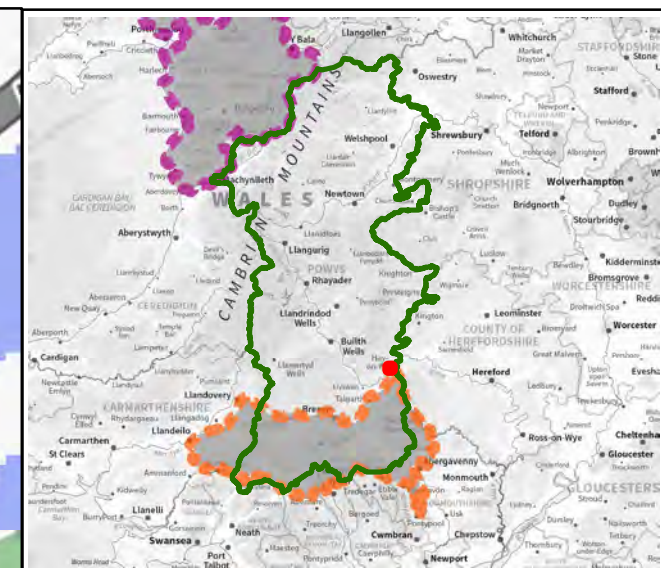
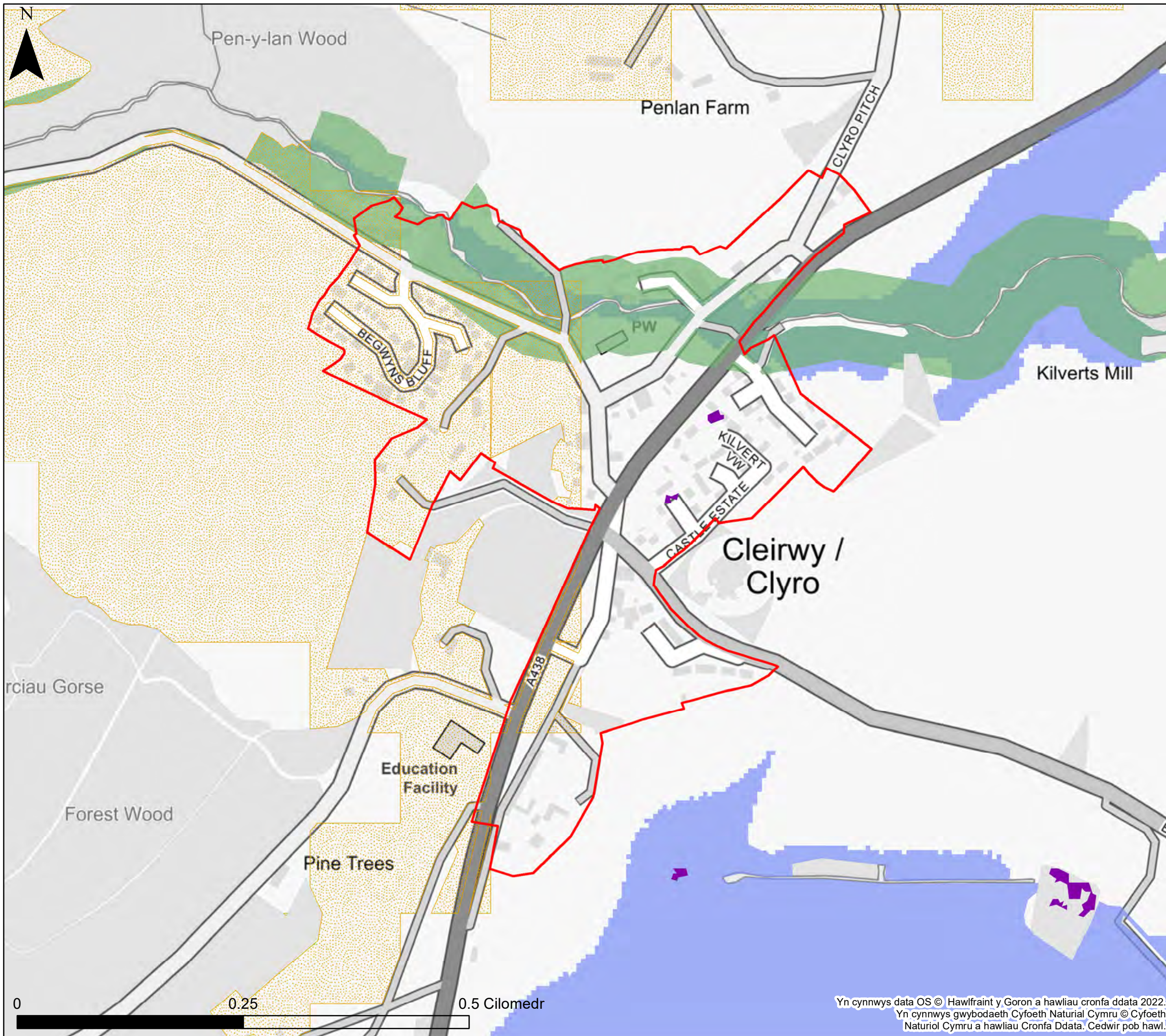
**Cyngor Sir Powys
 Aseiad Strategol Canlyniadau
 Llifogydd Cam 1
 Gweithio gyda Prosesau
 Naturiol – Mapio Pontensial**

Ffin anheddiad- Ceri

Mae'r ddogfen hon yn eiddo i Jeremy Benn Associates Ltd. Ni Chaiff ei hatgynhyrchu'n gyfan gwbl nac yn rhannol, na'i datgelu i drydydd parti, heb ganiatâd Jeremy Benn Associates Ltd.

Cynllunio	HB	21/09/2022
Gwirio	CB	22/09/2022
Cymeradwyo	GB	23/09/2022

Yn cynnwys data OS © Hawlfraint y Goron a hawliau cronfa ddata 2022. Yn cynnwys gwybodaeth Cyfoeth Naturiol Cymru © Cyfoeth Naturiol Cymru a hawliau Cronfa Ddata. Cedwir pob hawl.



KEY

- Cyngor Sir Powys
- Ffin anheddiad
- Awdurdod Parc Cenedlaethol Bannau Brycheiniog- gweler mapio penodol
- Awdurdod Parc Cenedlaethol Eryri
- Nodweddion gwanhau dŵr ffo
- Potensial y coetir yn y dalgylch ehangach
- Potensial Plannu Coetir Afonol
- Plannu coetir yn y gorlifdir

Nodiadau
 Mae'r map hwn yn dangos ardaloedd ar gyfer potensial plannu coetir a dŵr ffo nodweddion gwanhau. Y nodweddion gwanhau posibl nad ydynt yn cael eu dangos ar fapiau trosolwg yr awdurdod lleol cyfan. Mae'r map yn dangos y data perygl llifogydd a gwybodaeth yn seiliedig ar y teitl a chwedl y map. Os na ddangosir unrhyw ddata ar y map, neu os nad yw'r holl nodweddion yn bresennol, mae hyn yn dangos bod y ffynhonnell llifogydd berthnasol neu nid oes nodweddion yn yr ardal hon.
 Gweithio gyda Phrosesau Naturiol yng Nghymru: Ehangach Mae set ddata Potensial Coetir Dalgylch yn seiliedig ar y British Arolwg Daearegol (BGS): 50k o Ddata Daeareg ar y Tir. Mae'r data BGS hwn mae sgwariau ar goll lle nad yw BGS wedi arolygu'r ardal. Gan nad oedd data BGS yn bodoli mewn rhannau o Bowys nid oedd CNC yn gallu creu set ddata Potensial Coetir Dalgylch Ehangach yn y maes hwn.



Cyngor Sir Powys
Asesiad Strategol Canlyniadau
Llifogydd Cam 1
Gweithio gyda Prosesau
Naturiol – Mapio Pontensial

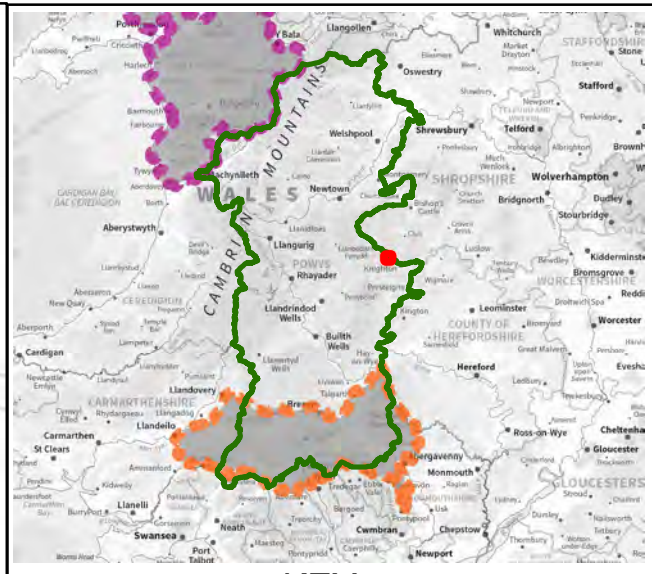

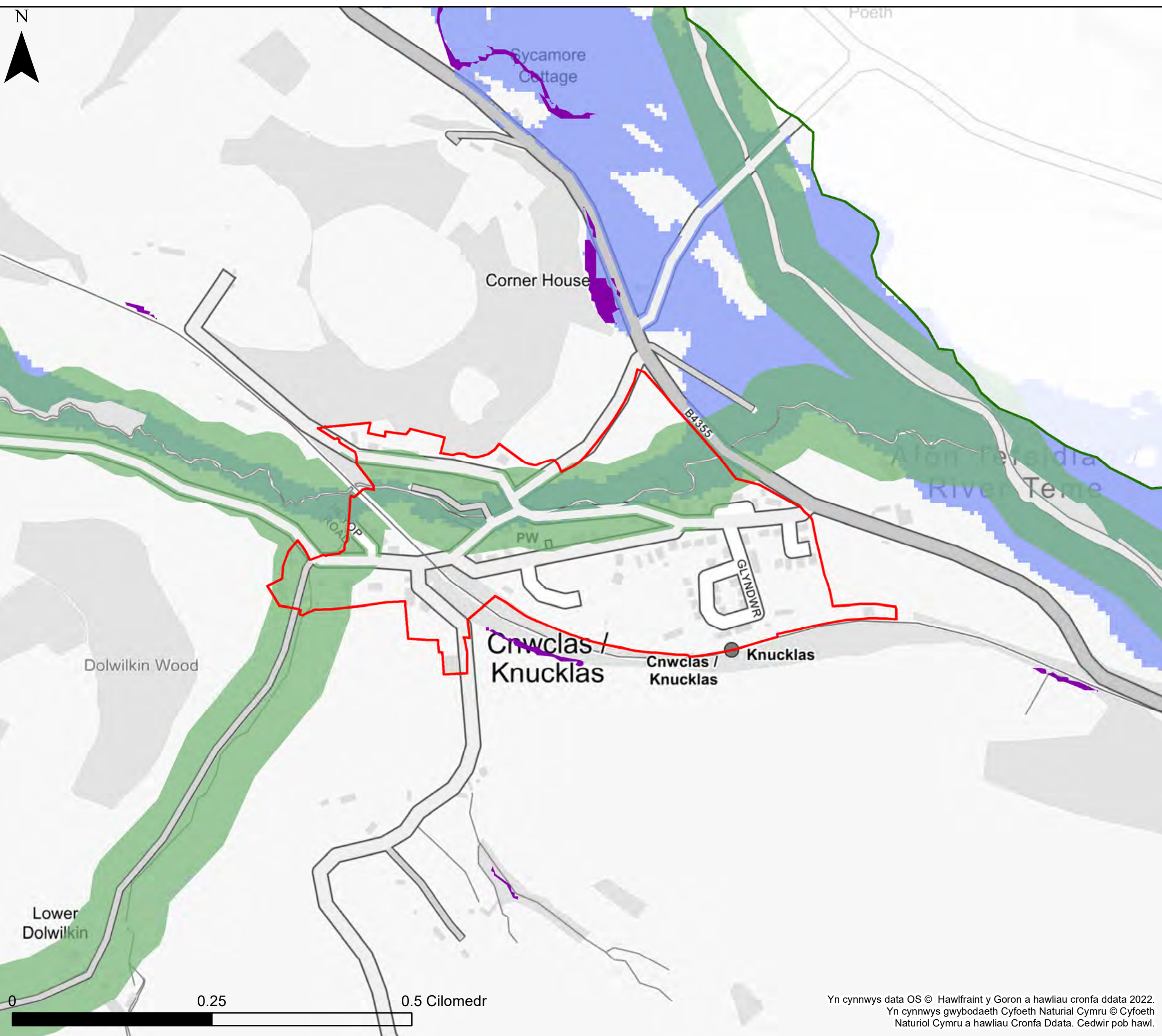
Ffin anheddiad- Cleirwy

Mae'r ddogfen hon yn eiddo i Jeremy Benn Associates Ltd. Ni Chaiff ei hatgynhyrchu'n gyfan gwbl nac yn rhannol, na'i datgelu i drydydd parti, heb ganiatâd Jeremy Benn Associates Ltd.

Cynllunio	HB	21/09/2022
Gwirio	CB	22/09/2022
Cymeradwyo	GB	23/09/2022

0 0.25 0.5 Cilomedr

Yn cynnwys data OS © Hawlfraint y Goron a hawliau cronfa ddata 2022.
 Yn cynnwys gwybodaeth Cyfoeth Naturiol Cymru © Cyfoeth Naturiol Cymru a hawliau Cronfa Ddata. Cedwir pob hawl.



KEY

- Cyngor Sir Powys
- Ffin anheddiad
- Awdurdod Parc Cenedlaethol Bannau Brycheiniog- gweler mapio penodol
- Awdurdod Parc Cenedlaethol Eryri
- Nodweddion gwanhau dŵr ffo
- Potensial y coetir yn y dalgylch ehangach
- Potensial Plannu Coetir Afonol
- Plannu coetir yn y gorllifdir

Nodiadau
 Mae'r map hwn yn dangos ardaloedd ar gyfer potensial plannu coetir a dŵr ffo nodweddion gwanhau. Y nodweddion gwanhau posibl nad ydynt yn cael eu dangos ar fapiau trosolwg yr awdurdod lleol cyfan. Mae'r map yn dangos y data perygl llifogydd a gwybodaeth yn seiliedig ar y teitl a chwedl y map. Os na ddangosir unrhyw ddata ar y map, neu os nad yw'r holl nodweddion yn bresennol, mae hyn yn dangos bod y ffynhonnell llifogydd berthnasol neu nid oes nodweddion yn yr ardal hon.
 Gweithio gyda Phrosesau Naturiol yng Nghymru: Ehangach Mae set ddata Potensial Coetir Dalgylch yn seiliedig ar y British Arolwg Daearegol (BGS): 50k o Ddata Daeareg ar y Tir. Mae'r data BGS hwn mae sgwariau ar goll lle nad yw BGS wedi arolygu'r ardal. Gan nad oedd data BGS yn bodoli mewn rhannau o Bowys nid oedd CNC yn gallu creu set ddata Potensial Coetir Dalgylch Ehangach yn y maes hwn.



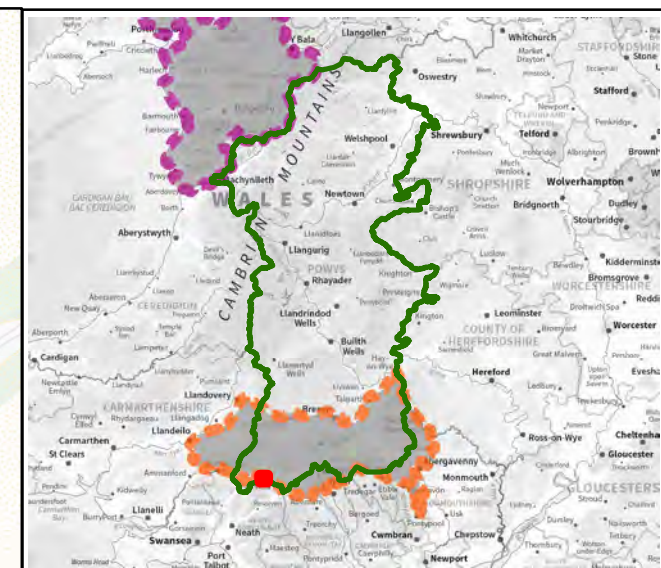
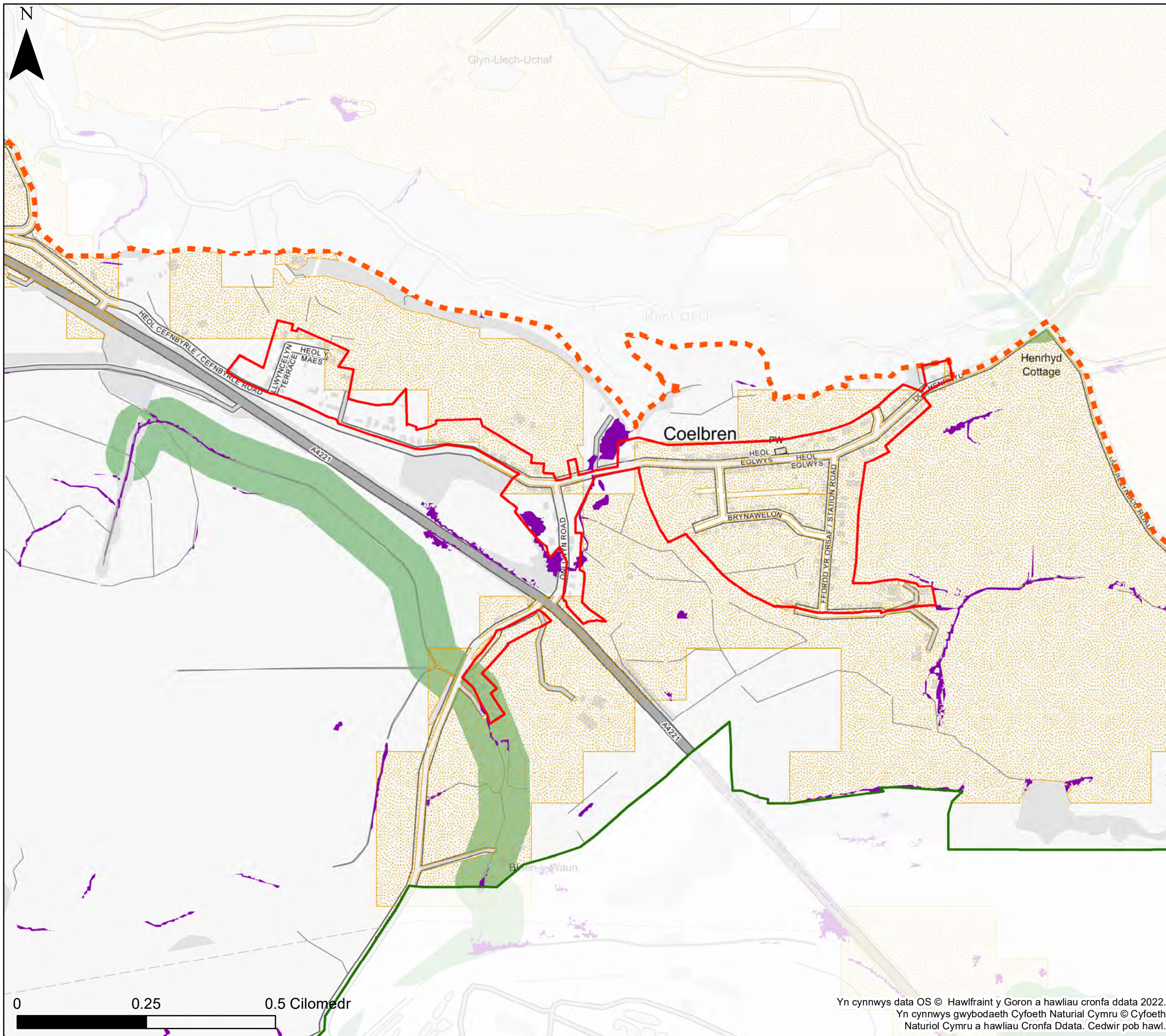
Cyngor Sir Powys
Asesiad Strategol Canlyniadau
Llifogydd Cam 1
Gweithio gyda Prosesau
Naturiol – Mapio Pontensial

Ffin anheddiad- Cnwclas

Mae'r ddogfen hon yn eiddo i Jeremy Benn Associates Ltd. Ni Chaiff ei hatgynhyrchu'n gyfan gwbl nac yn rhannol, na;i datgelu i drydydd parti, heb ganiatâd Jeremy Benn Associates Ltd.

Cynllunio	HB	21/09/2022
Gwirio	CB	22/09/2022
Cymeradwyo	GB	23/09/2022

Yn cynnwys data OS © Hawlfraint y Goron a hawliau cronfa ddata 2022.
 Yn cynnwys gwybodaeth Cyfoeth Naturiol Cymru © Cyfoeth Naturiol Cymru a hawliau Cronfa Ddata. Cedwir pob hawl.



KEY

- Cyngor Sir Powys
- Ffin anheddiad
- Awdurdod Parc Cenedlaethol Bannau Brycheiniog- gweler mapio penodol
- Awdurdod Parc Cenedlaethol Eryri
- Nodweddion gwanhau dŵr ffo
- Potensial y coetir yn y dalgylch ehangach
- Potensial Plannu Coetir Afonol
- Plannu coetir yn y gorllifdir

Nodiadau
 Mae'r map hwn yn dangos ardaloedd ar gyfer potensial plannu coetir a dŵr ffo nodweddion gwanhau. Y nodweddion gwanhau posibl nad ydynt yn cael eu dangos ar fapiau trosolwg yr awdurdod lleol cyfan. Mae'r map yn dangos y data perygl llifogydd a gwybodaeth yn seiliedig ar y teitl a chwedl y map. Os na ddangosir unrhyw ddata ar y map, neu os nad yw'r holl nodweddion yn bresennol, mae hyn yn dangos bod y ffynhonnell llifogydd berthnasol neu nid oes nodweddion yn yr ardal hon.
 Gweithio gyda Phrosesau Naturiol yng Nghymru: Ehangach Mae set ddata Potensial Coetir Dalgylch yn seiliedig ar y British Arolwg Daearegol (BGS): 50k o Ddata Daeareg ar y Tir. Mae'r data BGS hwn mae sgwariau ar goll lle nad yw BGS wedi arolygu'r ardal. Gan nad oedd data BGS yn bodoli mewn rhannau o Bowys nid oedd CNC yn gallu creu set ddata Potensial Coetir Dalgylch Ehangach yn y maes hwn.




**Cyngor Sir Powys
 Aseiad Strategol Canlyniadau
 Llifogydd Cam 1
 Gweithio gyda Prosesau
 Naturiol – Mapio Pontensial**

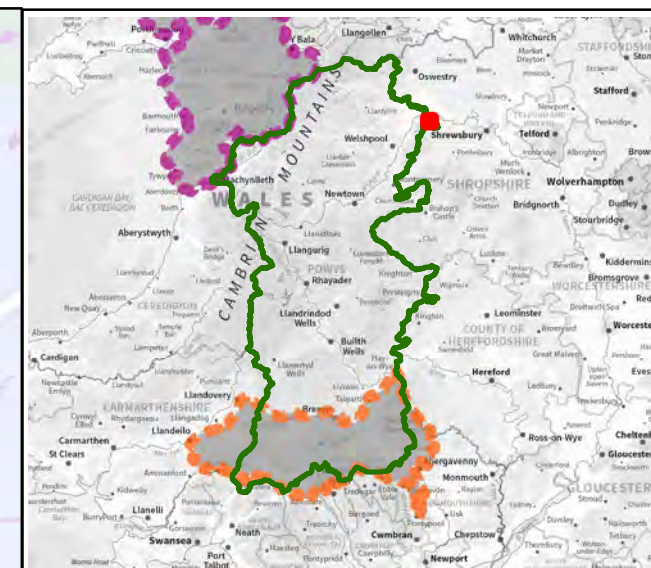
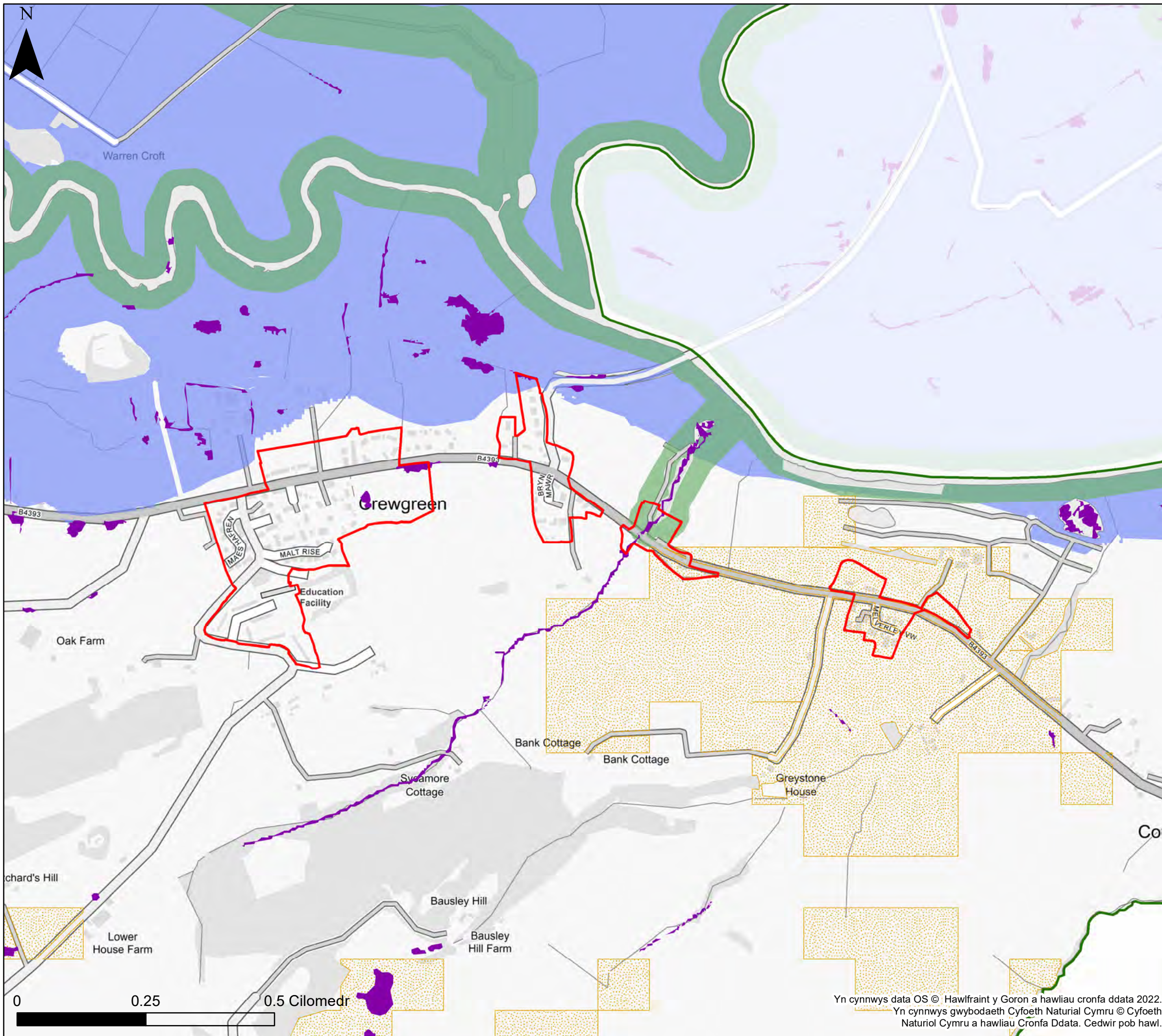
Ffin anheddiad- Coelbren

Mae'r ddogfen hon yn eiddo i Jeremy Benn Associates Ltd. Ni Chaiff ei hatgynhyrchu'n gyfan gwbl nac yn rhannol, na'i datgelu i drydydd parti, heb ganiatâd Jeremy Benn Associates Ltd.

Cynllunio	HB	21/09/2022
Gwirio	CB	22/09/2022
Cymeradwyo	GB	23/09/2022



Yn cynnwys data OS © Hawlfraint y Goron a hawliau cronfa ddata 2022.
 Yn cynnwys gwybodaeth Cyfoeth Naturiol Cymru © Cyfoeth Naturiol Cymru a hawliau Cronfa Ddata. Cedwir pob hawl.



KEY

- Cyngor Sir Powys
- Ffin anheddiad
- Awdurdod Parc Cenedlaethol Bannau Brycheiniog- gweler mapio penodol
- Awdurdod Parc Cenedlaethol Eryri
- Nodweddion gwanhau dŵr ffo
- Potensial y coetir yn y dalgylch ehangach
- Potensial Plannu Coetir Afonol
- Plannu coetir yn y gorllifdir

Nodiadau
 Mae'r map hwn yn dangos ardaloedd ar gyfer potensial plannu coetir a dŵr ffo nodweddion gwanhau. Y nodweddion gwanhau posibl nad ydynt yn cael eu dangos ar fapiau trosolwg yr awdurdod lleol cyfan. Mae'r map yn dangos y data perygl llifogydd a gwybodaeth yn seiliedig ar y teitl a chwedl y map. Os na ddangosir unrhyw ddata ar y map, neu os nad yw'r holl nodweddion yn bresennol, mae hyn yn dangos bod y ffynhonnell llifogydd berthnasol neu nid oes nodweddion yn yr ardal hon.
 Gweithio gyda Phrosesau Naturiol yng Nghymru: Ehangach Mae set ddata Potensial Coetir Dalgylch yn seiliedig ar y British Arolwg Daearegol (BGS): 50k o Ddata Daeareg ar y Tir. Mae'r data BGS hwn mae sgwariau ar goll lle nad yw BGS wedi arolygu'r ardal. Gan nad oedd data BGS yn bodoli mewn rhannau o Bowys nid oedd CNC yn gallu creu set ddata Potensial Coetir Dalgylch Ehangach yn y maes hwn.




**Cyngor Sir Powys
 Aseiad Strategol Canlyniadau
 Llifogydd Cam 1
 Gweithio gyda Prosesau
 Naturiol – Mapio Pontensial**

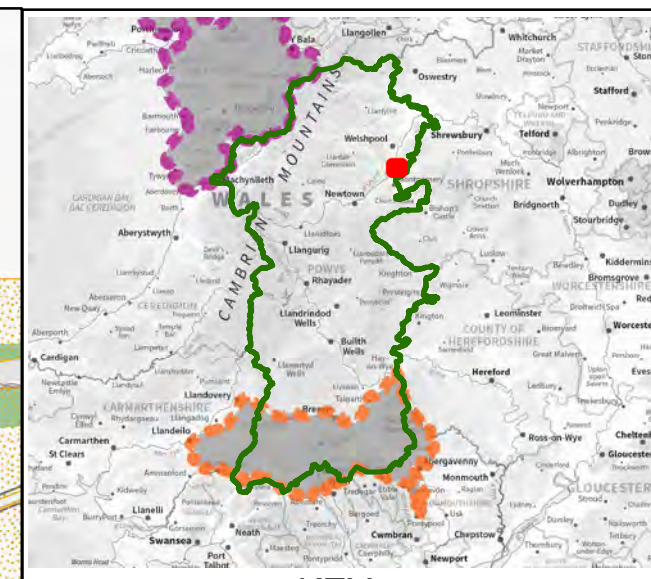
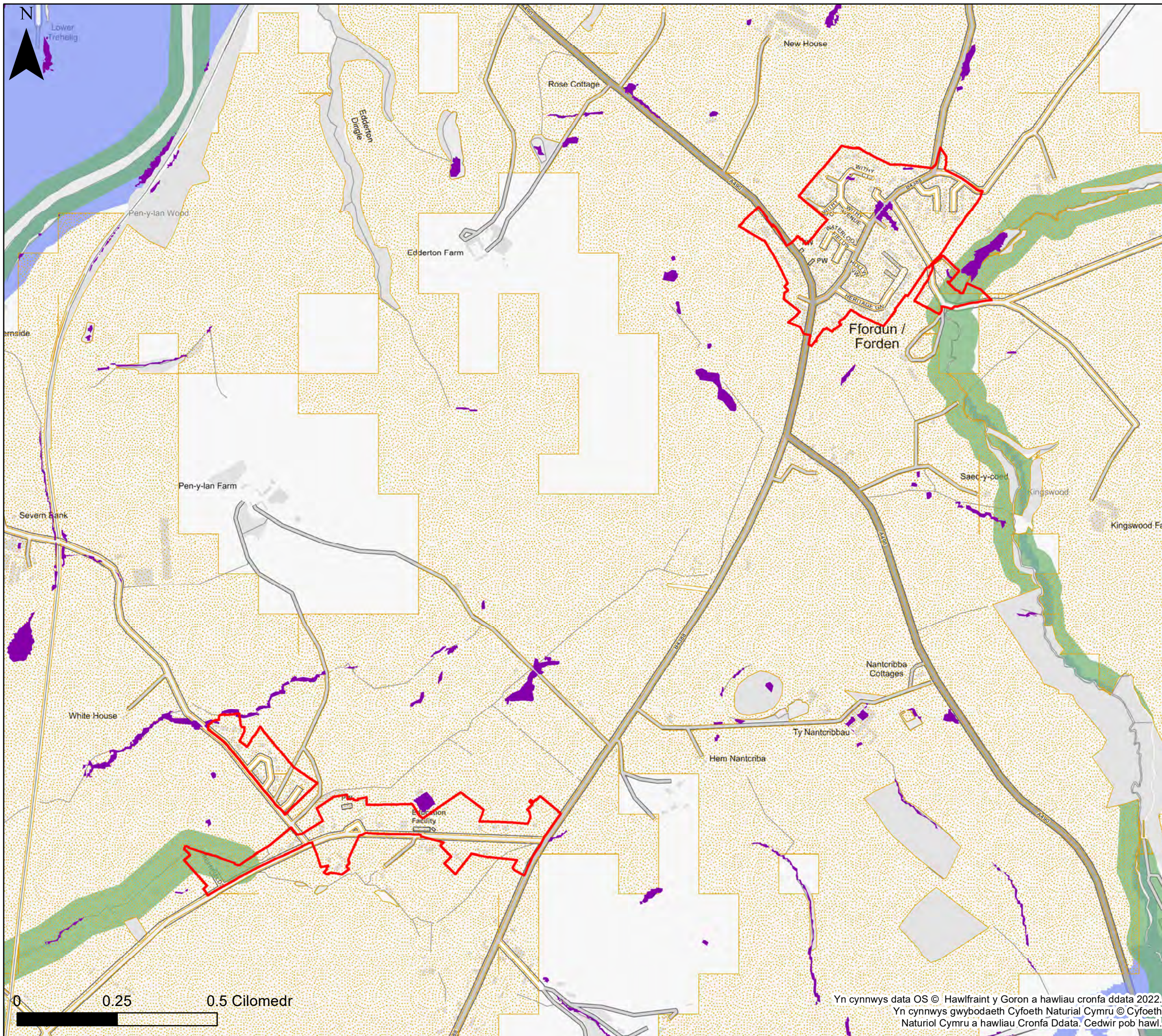
Ffin anheddiad- Crewgreen

Mae'r ddogfen hon yn eiddo i Jeremy Benn Associates Ltd. Ni Chaiff ei hatgynhyrchu'n gyfan gwbl nac yn rhannol, na'i datgelu i drydydd parti, heb ganiatâd Jeremy Benn Associates Ltd.









Cynllunio	HB	21/09/2022
Gwirio	CB	22/09/2022
Cymeradwyo	GB	23/09/2022



Yn cynnwys data OS © Hawlfraint y Goron a hawliau cronfa ddata 2022.
 Yn cynnwys gwybodaeth Cyfoeth Naturiol Cymru © Cyfoeth Naturiol Cymru a hawliau Cronfa Ddata. Cedwir pob hawl.



KEY

-  Cyngor Sir Powys
-  Ffin anheddiad
-  Awdurdod Parc Cenedlaethol Bannau Brycheiniog- gweler mapio penodol
-  Awdurdod Parc Cenedlaethol Eryri
-  Nodweddion gwanhau dŵr ffo
-  Potensial y coetir yn y dalgylch ehangach
-  Potensial Plannu Coetir Afonol
-  Plannu coetir yn y gorllidir

Nodiadau
 Mae'r map hwn yn dangos ardaloedd ar gyfer potensial plannu coetir a dŵr ffo nodweddion gwanhau. Y nodweddion gwanhau posibl nad ydynt yn cael eu dangos ar fapiau trosolwg yr awdurdod lleol cyfan. Mae'r map yn dangos y data perygl llifogydd a gwybodaeth yn seiliedig ar y teitl a chwedl y map. Os na ddangosir unrhyw ddata ar y map, neu os nad yw'r holl nodweddion yn bresennol, mae hyn yn dangos bod y ffynhonnell llifogydd berthnasol neu nid oes nodweddion yn yr ardal hon.
 Gweithio gyda Phrosesau Naturiol yng Nghymru: Ehangach Mae set ddata Potensial Coetir Dalgylch yn seiliedig ar y British Arolwg Daearegol (BGS): 50k o Ddata Daeareg ar y Tir. Mae'r data BGS hwn mae sgwariau ar goll lle nad yw BGS wedi arolygu'r ardal. Gan nad oedd data BGS yn bodoli mewn rhannau o Bowys nid oedd CNC yn gallu creu set ddata Potensial Coetir Dalgylch Ehangach yn y maes hwn.



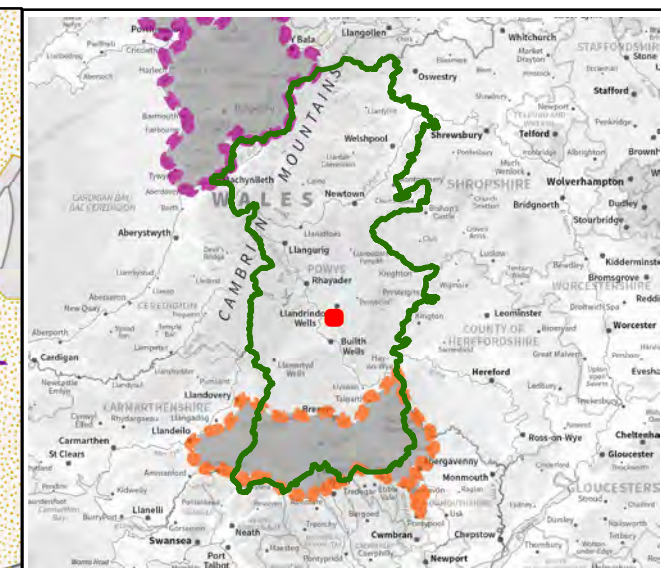
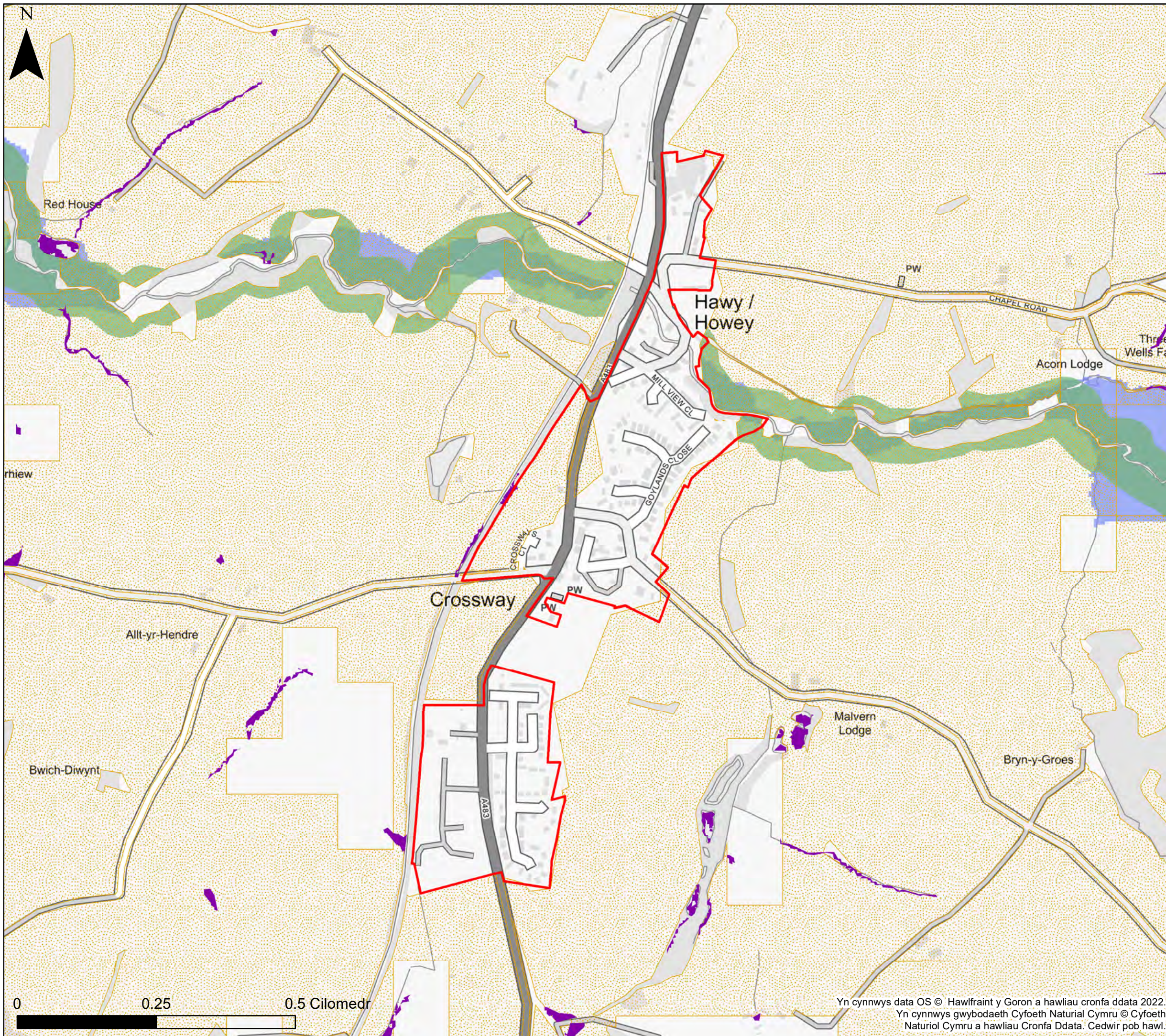
**Cyngor Sir Powys
 Aseiad Strategol Canlyniadau
 Llifogydd Cam 1
 Gweithio gyda Prosesau
 Naturiol – Mapio Pontensial**

Ffin anheddiad- Ffordun

Mae'r ddogfen hon yn eiddo i Jeremy Benn Associates Ltd. Ni Chaiff ei hatgynhyrchu'n gyfan gwbl nac yn rhannol, na'i datgelu i drydydd parti, heb ganiatâd Jeremy Benn Associates Ltd.

Cynllunio	HB	21/09/2022
Gwirio	CB	22/09/2022
Cymeradwyo	GB	23/09/2022

Yn cynnwys data OS © Hawlfraint y Goron a hawliau cronfa ddata 2022. Yn cynnwys gwybodaeth Cyfoeth Naturiol Cymru © Cyfoeth Naturiol Cymru a hawliau Cronfa Ddata. Cedwir pob hawl.



KEY

- Cyngor Sir Powys
- Ffin anheddiad
- Awdurdod Parc Cenedlaethol Bannau Brycheiniog- gweler mapio penodol
- Awdurdod Parc Cenedlaethol Eryri
- Nodweddion gwanhau dŵr ffo
- Potensial y coetir yn y dalgylch ehangach
- Potensial Plannu Coetir Afonol
- Plannu coetir yn y gorllifdir

Nodiadau
 Mae'r map hwn yn dangos ardaloedd ar gyfer potensial plannu coetir a dŵr ffo nodweddion gwanhau. Y nodweddion gwanhau posibl nad ydynt yn cael eu dangos ar fapiau trosolwg yr awdurdod lleol cyfan. Mae'r map yn dangos y data perygl llifogydd a gwybodaeth yn seiliedig ar y teitl a chwedl y map. Os na ddangosir unrhyw ddata ar y map, neu os nad yw'r holl nodweddion yn bresennol, mae hyn yn dangos bod y ffynhonnell llifogydd berthnasol neu nid oes nodweddion yn yr ardal hon.
 Gweithio gyda Phrosesau Naturiol yng Nghymru: Ehangach Mae set ddata Potensial Coetir Dalgylch yn seiliedig ar y British Arolwg Daearegol (BGS): 50k o Ddata Daeareg ar y Tir. Mae'r data BGS hwn mae sgwariau ar goll lle nad yw BGS wedi arolygu'r ardal. Gan nad oedd data BGS yn bodoli mewn rhannau o Bowys nid oedd CNC yn gallu creu set ddata Potensial Coetir Dalgylch Ehangach yn y maes hwn.



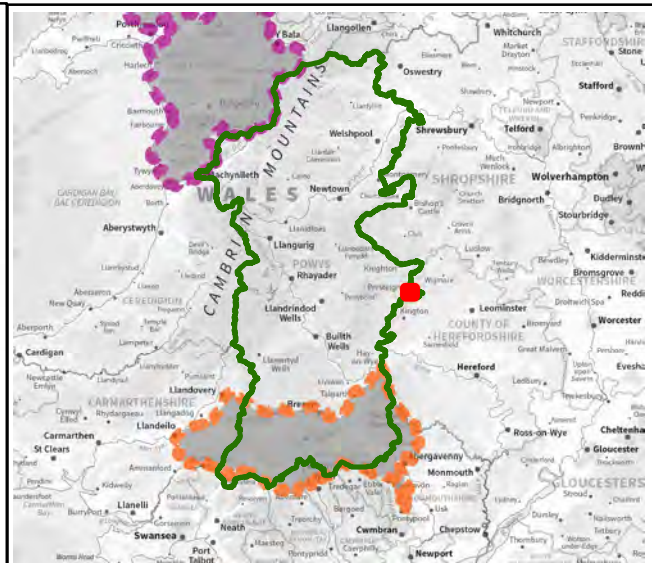
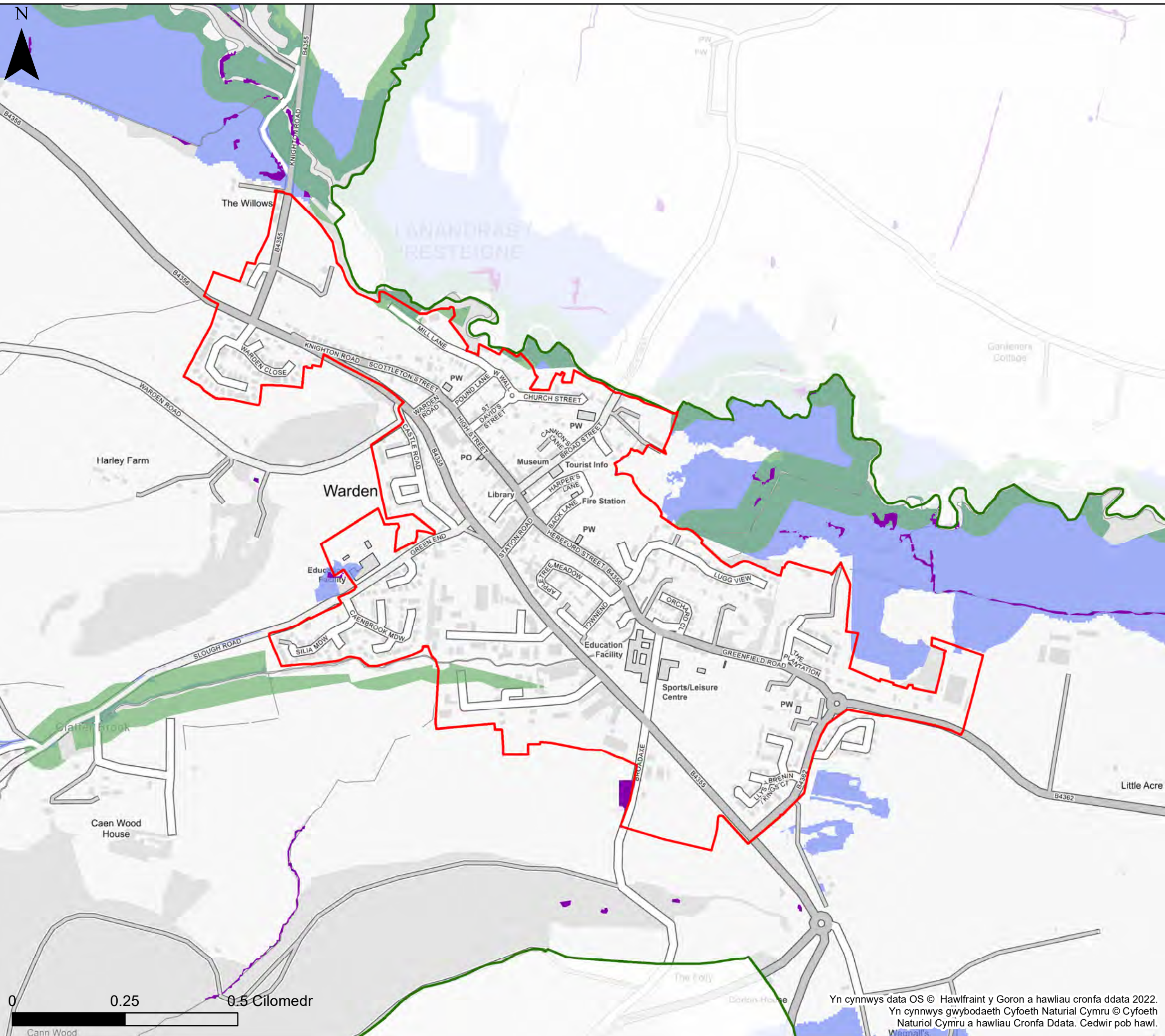
Cyngor Sir Powys
Asesiad Strategol Canlyniadau
Llifogydd Cam 1
Gweithio gyda Prosesau
Naturiol – Mapio Pontensial

Ffin anheddiad- Hawy

Mae'r ddogfen hon yn eiddo i Jeremy Benn Associates Ltd. Ni Chaiff ei hatgynhyrchu'n gyfan gwbl nac yn rhannol, na'i datgelu i drydydd parti, heb ganiatâd Jeremy Benn Associates Ltd.

Cynllunio	HB	21/09/2022
Gwirio	CB	22/09/2022
Cymeradwyo	GB	23/09/2022

Yn cynnwys data OS © Hawlfraint y Goron a hawliau cronfa ddata 2022.
 Yn cynnwys gwybodaeth Cyfoeth Naturiol Cymru © Cyfoeth Naturiol Cymru a hawliau Cronfa Ddata. Cedwir pob hawl.



KEY

- Cyngor Sir Powys
- Ffin anheddiad
- Awdurdod Parc Cenedlaethol Bannau Brycheiniog- gweler mapio penodol
- Awdurdod Parc Cenedlaethol Eryri
- Nodweddion gwahanau dŵr ffo
- Potensial y coetir yn y dalgylch ehangach
- Potensial Plannu Coetir Afonol
- Plannu coetir yn y gorllidir

Nodiadau
 Mae'r map hwn yn dangos ardaloedd ar gyfer potensial plannu coetir a dŵr ffo nodweddion gwahanau. Y nodweddion gwahanau posibl nad ydynt yn cael eu dangos ar fapiau trosolwg yr awdurdod lleol cyfan. Mae'r map yn dangos y data perygl llifogydd a gwybodaeth yn seiliedig ar y teitl a chwedl y map. Os na ddangosir unrhyw ddata ar y map, neu os nad yw'r holl nodweddion yn bresennol, mae hyn yn dangos bod y ffynhonnell llifogydd berthnasol neu nid oes nodweddion yn yr ardal hon.
 Gweithio gyda Phrosesau Naturiol yng Nghymru: Ehangach Mae set ddata Potensial Coetir Dalgylch yn seiliedig ar y British Arolwg Daearegol (BGS): 50k o Ddata Daeareg ar y Tir. Mae'r data BGS hwn mae sgwariau ar goll lle nad yw BGS wedi arolygu'r ardal. Gan nad oedd data BGS yn bodoli mewn rhannau o Bowys nid oedd CNC yn gallu creu set ddata Potensial Coetir Dalgylch Ehangach yn y maes hwn.



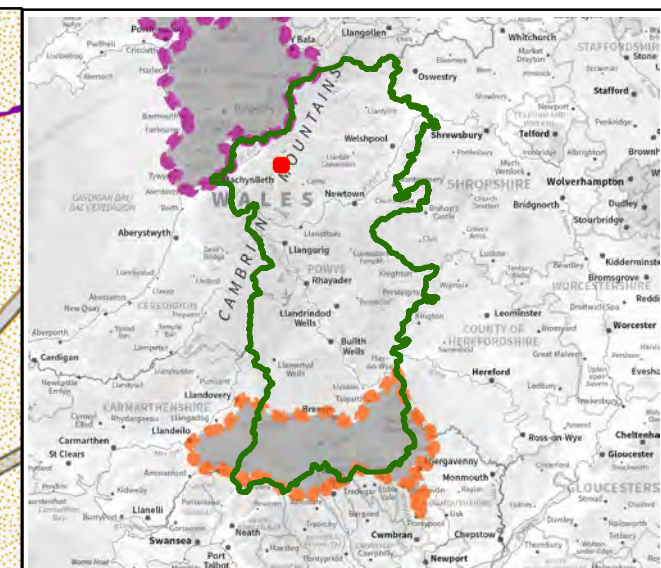
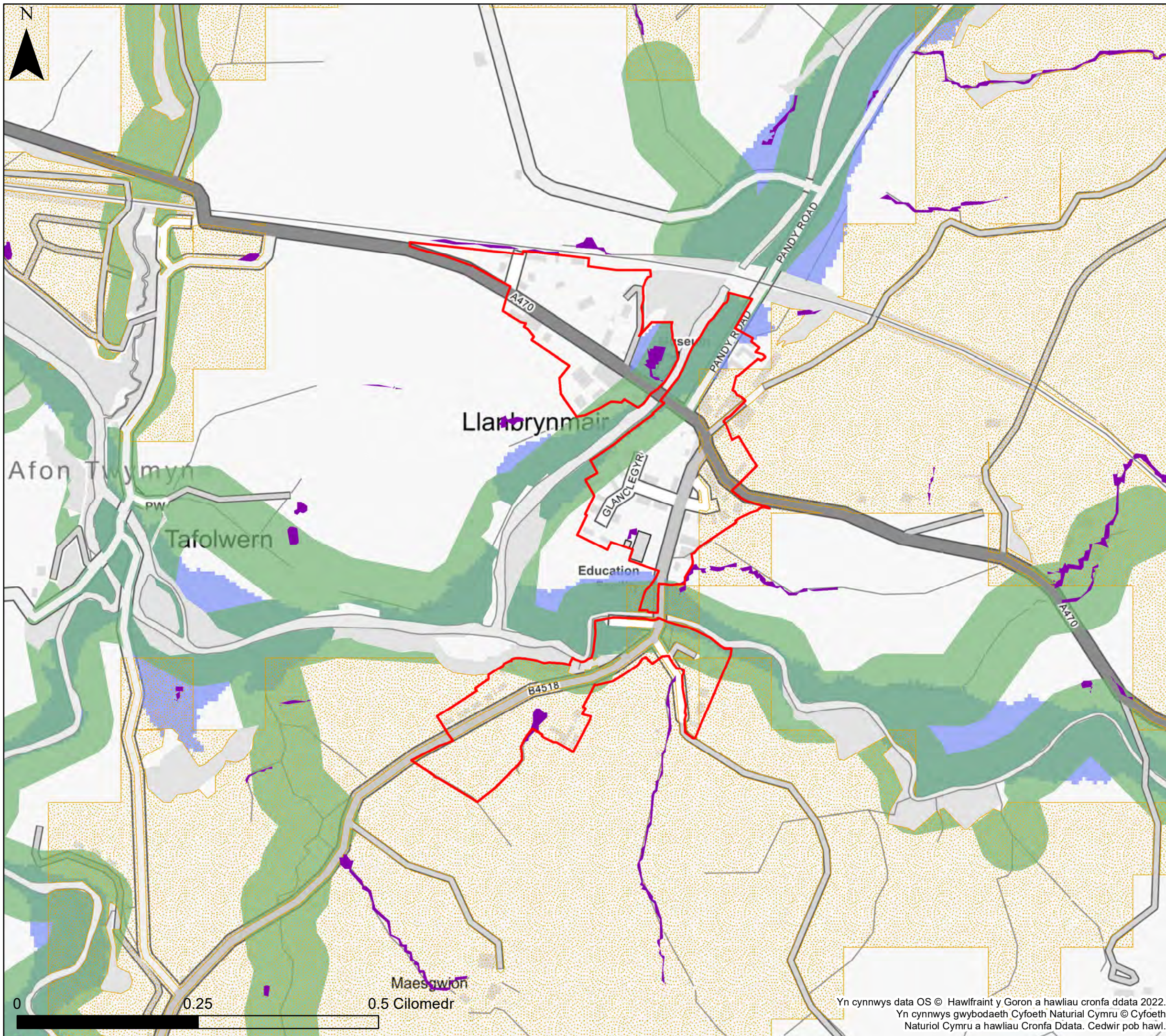
Cyngor Sir Powys
Asesiad Strategol Canlyniadau
Llifogydd Cam 1
Gweithio gyda Prosesau
Naturiol – Mapio Pontensial

Ffin anheddiad- Llanandras

Mae'r ddogfen hon yn eiddo i Jeremy Benn Associates Ltd. Ni Chaiff ei hatgynhyrchu'n gyfan gwbl nac yn rhannol, na'i datgelu i drydydd parti, heb ganiatâd Jeremy Benn Associates Ltd.

Cynllunio	HB	21/09/2022
Gwirio	CB	22/09/2022
Cymeradwyo	GB	23/09/2022

Yn cynnwys data OS © Hawlfraint y Goron a hawliau cronfa ddata 2022.
 Yn cynnwys gwybodaeth Cyfoeth Naturiol Cymru © Cyfoeth Naturiol Cymru a hawliau Cronfa Ddata. Cedwir pob hawl.



KEY

- Cyngor Sir Powys
- Ffin anheddiad
- Awdurdod Parc Cenedlaethol Bannau Brycheiniog- gweler mapio penodol
- Awdurdod Parc Cenedlaethol Eryri
- Nodweddion gwanhau dŵr ffo
- Potensial y coetir yn y dalgylch ehangach
- Potensial Plannu Coetir Afonol
- Plannu coetir yn y gorllifdir

Nodiadau
 Mae'r map hwn yn dangos ardaloedd ar gyfer potensial plannu coetir a dŵr ffo nodweddion gwanhau. Y nodweddion gwanhau posibl nad ydynt yn cael eu dangos ar fapiau trosolwg yr awdurdod lleol cyfan. Mae'r map yn dangos y data perygl llifogydd a gwybodaeth yn seiliedig ar y teitl a chwedl y map. Os na ddangosir unrhyw ddata ar y map, neu os nad yw'r holl nodweddion yn bresennol, mae hyn yn dangos bod y ffynhonnell llifogydd berthnasol neu nid oes nodweddion yn yr ardal hon.
 Gweithio gyda Phrosesau Naturiol yng Nghymru: Ehangach Mae set ddata Potensial Coetir Dalgylch yn seiliedig ar y British Arolwg Daearegol (BGS): 50k o Ddata Daeareg ar y Tir. Mae'r data BGS hwn mae sgwariau ar goll lle nad yw BGS wedi arolygu'r ardal. Gan nad oedd data BGS yn bodoli mewn rhannau o Bowys nid oedd CNC yn gallu creu set ddata Potensial Coetir Dalgylch Ehangach yn y maes hwn.



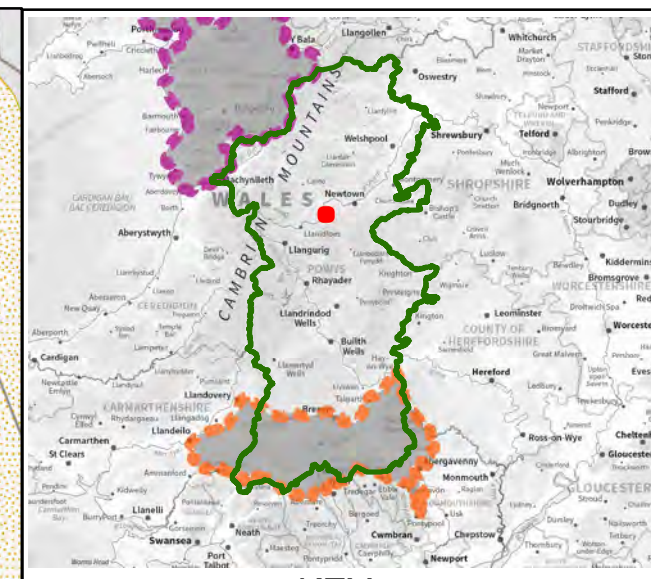
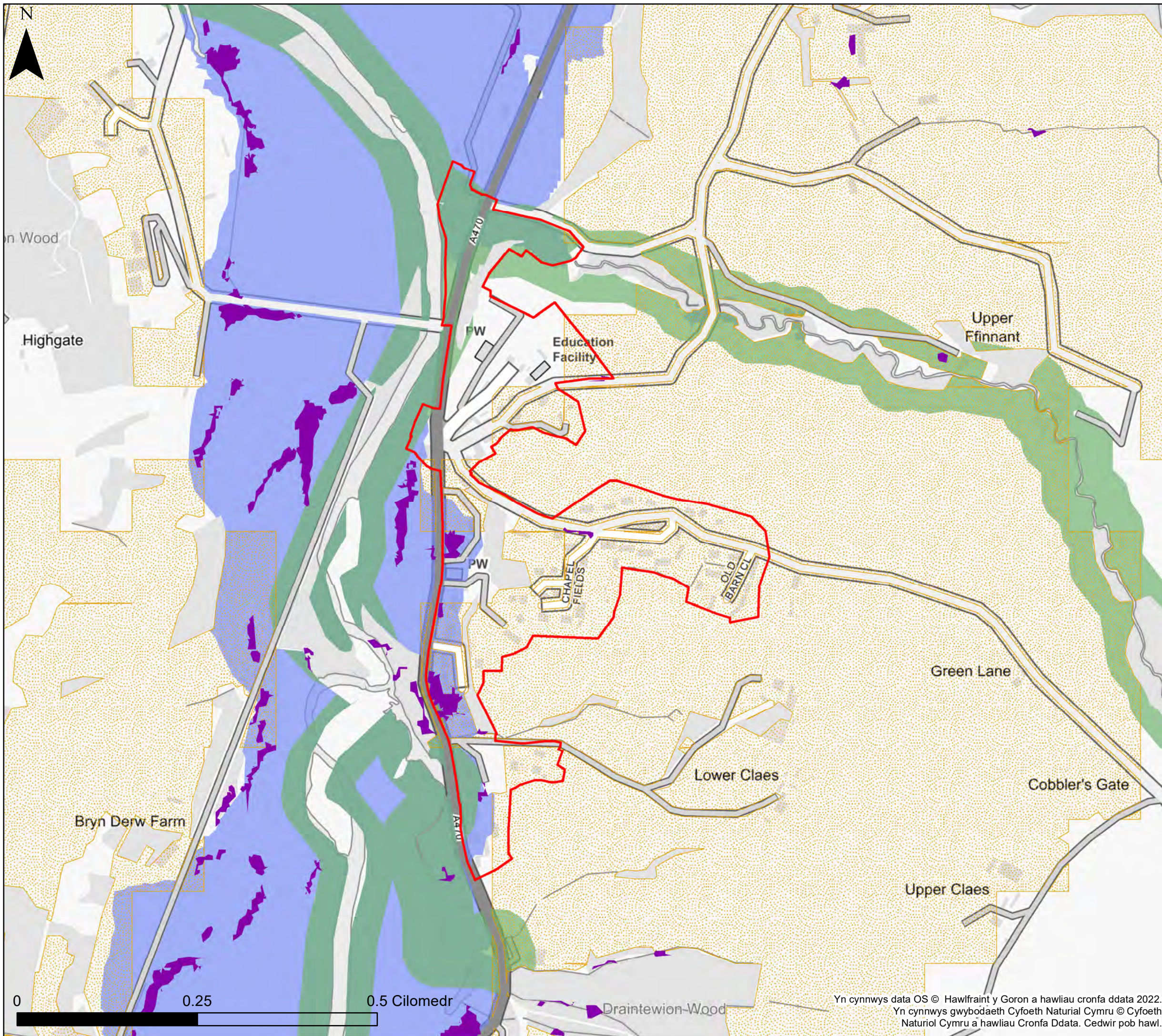
**Cyngor Sir Powys
 Aseiad Strategol Canlyniadau
 Llifogydd Cam 1
 Gweithio gyda Prosesau
 Naturiol – Mapio Pontensial**

Ffin anheddiad- Llanbryn-mair









Mae'r ddogfen hon yn eiddo i Jeremy Benn Associates Ltd. Ni Chaiff ei hatgynhyrchu'n gyfan gwbl nac yn rhannol, na'i datgelu i drydydd parti, heb ganiatâd Jeremy Benn Associates Ltd.

Cynllunio	HB	21/09/2022
Gwirio	CB	22/09/2022
Cymeradwyo	GB	23/09/2022

Yn cynnwys data OS © Hawlfraint y Goron a hawliau cronfa ddata 2022.
 Yn cynnwys gwybodaeth Cyfoeth Naturiol Cymru © Cyfoeth Naturiol Cymru a hawliau Cronfa Ddata. Cedwir pob hawl.



KEY

-  Cyngor Sir Powys
-  Ffin anheddiad
-  Awdurdod Parc Cenedlaethol Bannau Brycheiniog- gweler mapio penodol
-  Awdurdod Parc Cenedlaethol Eryri
-  Nodweddion gwanhau dŵr ffo
-  Potensial y coetir yn y dalgylch ehangach
-  Potensial Plannu Coetir Afonol
-  Plannu coetir yn y gorllifdir

Nodiadau
 Mae'r map hwn yn dangos ardaloedd ar gyfer potensial plannu coetir a dŵr ffo nodweddion gwanhau. Y nodweddion gwanhau posibl nad ydynt yn cael eu dangos ar fapiau trosolwg yr awdurdod lleol cyfan. Mae'r map yn dangos y data perygl llifogydd a gwybodaeth yn seiliedig ar y teitl a chwedl y map. Os na ddangosir unrhyw ddata ar y map, neu os nad yw'r holl nodweddion yn bresennol, mae hyn yn dangos bod y ffynhonnell llifogydd berthnasol neu nid oes nodweddion yn yr ardal hon.
 Gweithio gyda Phrosesau Naturiol yng Nghymru: Ehangach Mae set ddata Potensial Coetir Dalgylch yn seiliedig ar y British Arolwg Daearegol (BGS): 50k o Ddata Daeareg ar y Tir. Mae'r data BGS hwn mae sgwariau ar goll lle nad yw BGS wedi arolygu'r ardal. Gan nad oedd data BGS yn bodoli mewn rhannau o Bowys nid oedd CNC yn gallu creu set ddata Potensial Coetir Dalgylch Ehangach yn y maes hwn.



**Cyngor Sir Powys
 Asesiad Strategol Canlyniadau
 Llifogydd Cam 1
 Gweithio gyda Prosesau
 Naturiol – Mapio Pontensial**

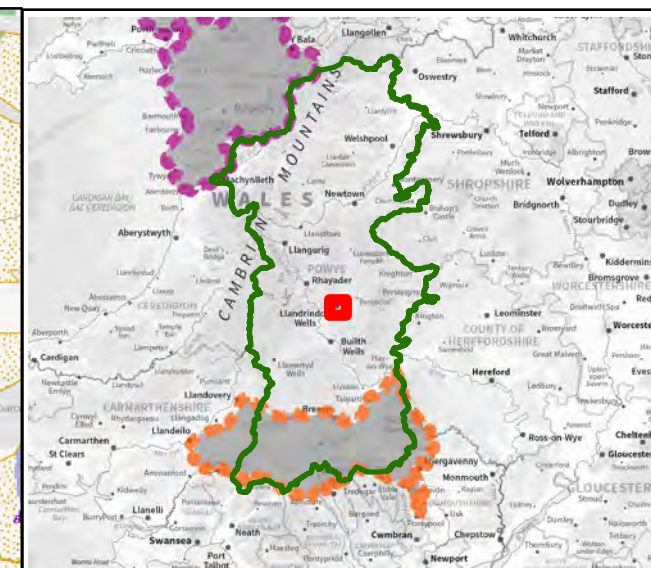
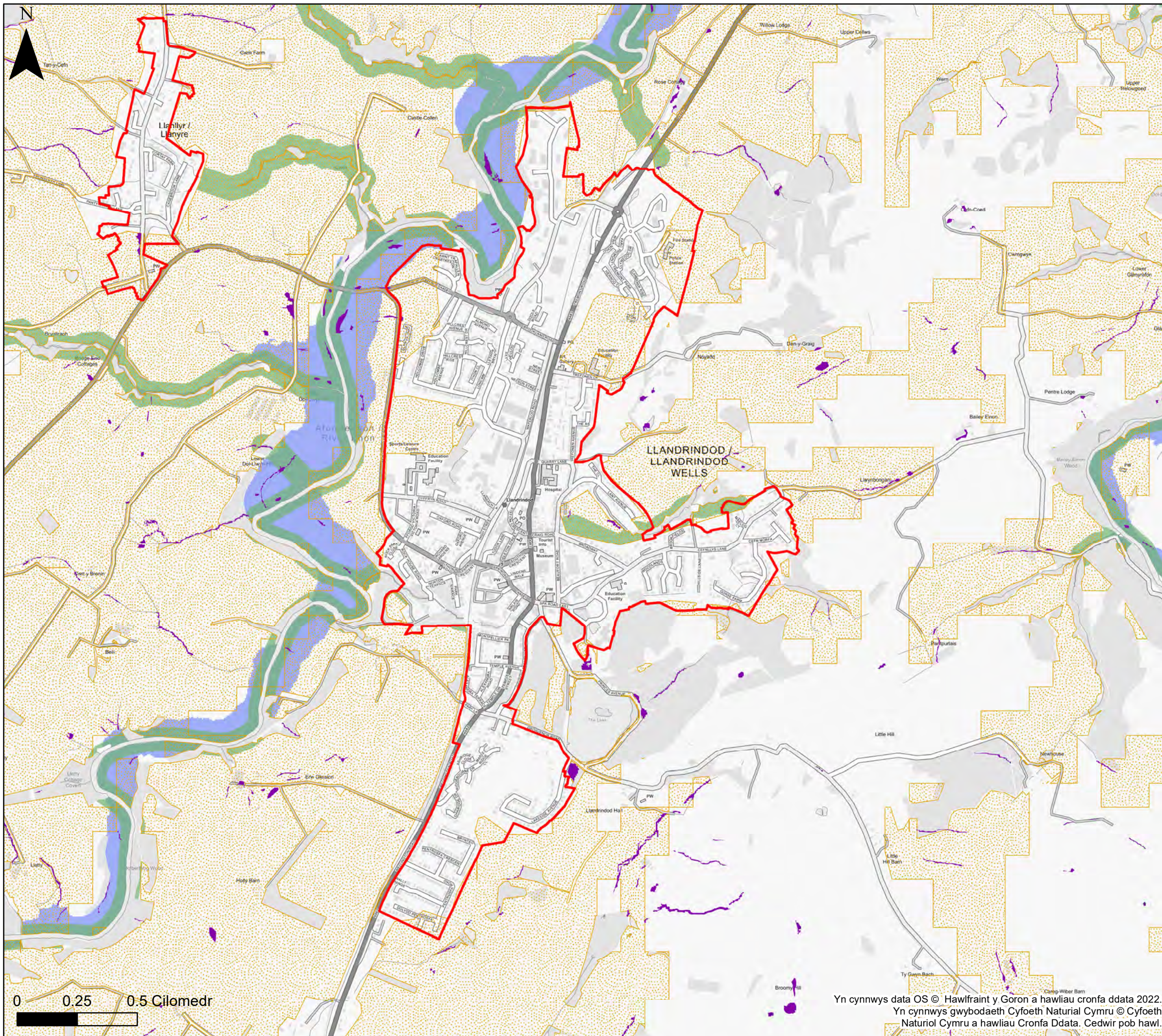
Ffin anheddiad- Llandinam

Mae'r ddogfen hon yn eiddo i Jeremy Benn Associates Ltd. Ni Chaiff ei hatgynhyrchu'n gyfan gwbl nac yn rhannol, na'i datgelu i drydydd parti, heb ganiatâd Jeremy Benn Associates Ltd.

Cynllunio	HB	21/09/2022
Gwirio	CB	22/09/2022
Cymeradwyo	GB	23/09/2022



Yn cynnwys data OS © Hawlfraint y Goron a hawliau cronfa ddata 2022.
 Yn cynnwys gwybodaeth Cyfoeth Naturiol Cymru © Cyfoeth Naturiol Cymru a hawliau Cronfa Ddata. Cedwir pob hawl.



KEY

- Cyngor Sir Powys
- Ffin anheddiad
- Awdurdod Parc Cenedlaethol Bannau Brycheiniog- gweler mapio penodol
- Awdurdod Parc Cenedlaethol Eryri
- Nodweddion gwanhau dŵr ffo
- Potensial y coetir yn y dalgylch ehangach
- Potensial Plannu Coetir Afonol
- Plannu coetir yn y gorllifdir

Nodiadau
 Mae'r map hwn yn dangos ardaloedd ar gyfer potensial plannu coetir a dŵr ffo nodweddion gwanhau. Y nodweddion gwanhau posibl nad ydynt yn cael eu dangos ar fapiau trosolwg yr awdurdod lleol cyfan. Mae'r map yn dangos y data perygl llifogydd a gwybodaeth yn seiliedig ar y teitl a chwedl y map. Os na ddangosir unrhyw ddata ar y map, neu os nad yw'r holl nodweddion yn bresennol, mae hwn yn dangos bod y ffynhonnell llifogydd berthnasol neu nid oes nodweddion yn yr ardal hon.
 Gweithio gyda Phrosesau Naturiol yng Nghymru: Ehangach Mae set ddata Potensial Coetir Dalgylch yn seiliedig ar y British Arolwg Daearegol (BGS): 50k o Ddata Daeareg ar y Tir. Mae'r data BGS hwn mae sgwariau ar goll lle nad yw BGS wedi arolygu'r ardal. Gan nad oedd data BGS yn bodoli mewn rhannau o Bowys nid oedd CNC yn gallu creu set ddata Potensial Coetir Dalgylch Ehangach yn y maes hwn.



**Cyngor Sir Powys
 Aseiad Strategol Canlyniadau
 Llifogydd Cam 1
 Gweithio gyda Prosesau
 Naturiol – Mapio Pontensial**

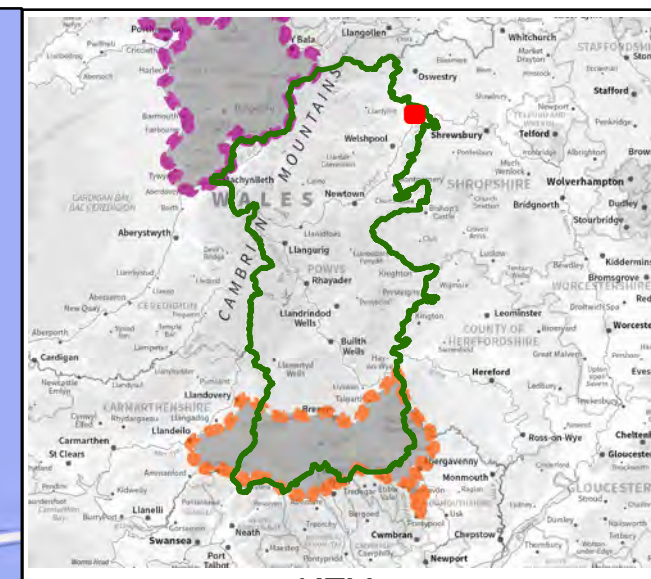
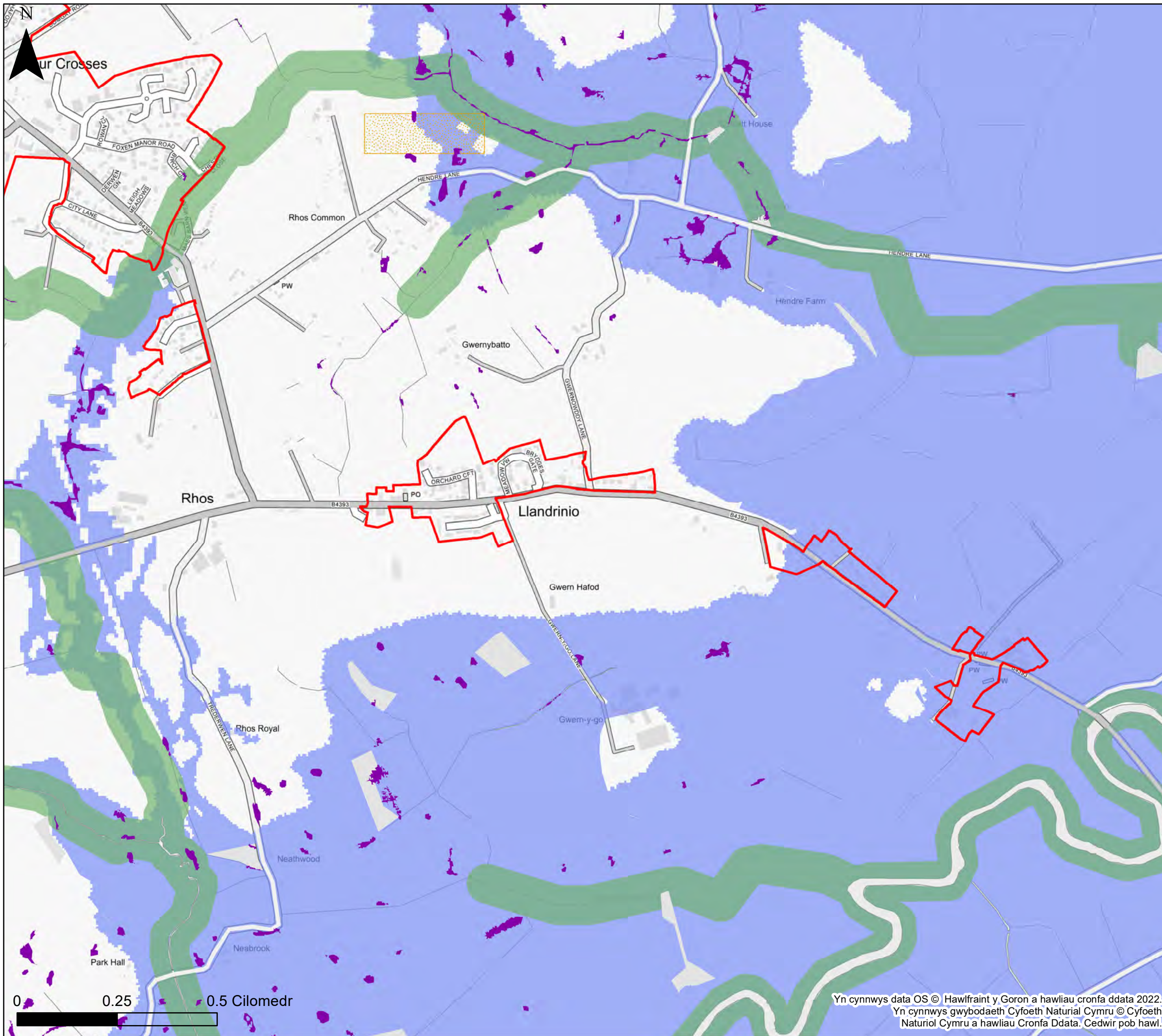
Ffin anheddiad- Llandrindod

Mae'r ddogfen hon yn eiddo i Jeremy Benn Associates Ltd. Ni Chaiff ei hatgynhyrchu'n gyfan gwbl nac yn rhannol, na'i datgelu i drydydd parti, heb ganiatâd Jeremy Benn Associates Ltd.

Cynllunio	HB	21/09/2022
Gwirio	CB	22/09/2022
Cymeradwyo	GB	23/09/2022



Yn cynnwys data OS © Hawlfraint y Goron a hawliau cronfa ddata 2022.
 Yn cynnwys gwybodaeth Cyfoeth Naturiol Cymru © Cyfoeth Naturiol Cymru a hawliau Cronfa Ddata. Cedwir pob hawl.



- KEY**
- Cyngor Sir Powys
 - Ffin anheddiad
 - Awdurdod Parc Cenedlaethol Bannau Brycheiniog- gweler mapio penodol
 - Awdurdod Parc Cenedlaethol Eryri
 - Nodweddion gwanhau dŵr ffo
 - Potensial y coetir yn y dalgylch ehangach
 - Potensial Plannu Coetir Afonol
 - Plannu coetir yn y gorllifdir

Nodiadau
 Mae'r map hwn yn dangos ardaloedd ar gyfer potensial plannu coetir a dŵr ffo nodweddion gwanhau. Y nodweddion gwanhau posibl nad ydynt yn cael eu dangos ar fapiau trosolwg yr awdurdod lleol cyfan. Mae'r map yn dangos y data perygl llifogydd a gwybodaeth yn seiliedig ar y teitl a chwedl y map. Os na ddangosir unrhyw ddata ar y map, neu os nad yw'r holl nodweddion yn bresennol, mae hyn yn dangos bod y ffynhonnell llifogydd berthnasol neu nid oes nodweddion yn yr ardal hon.
 Gweithio gyda Phrosesau Naturiol yng Nghymru: Ehangach Mae set ddata Potensial Coetir Dalgylch yn seiliedig ar y British Arolwg Daearegol (BGS): 50k o Ddata Daeareg ar y Tir. Mae'r data BGS hwn mae sgwariau ar goll lle nad yw BGS wedi arolygu'r ardal. Gan nad oedd data BGS yn bodoli mewn rhannau o Bowys nid oedd CNC yn gallu creu set ddata Potensial Coetir Dalgylch Ehangach yn y maes hwn.



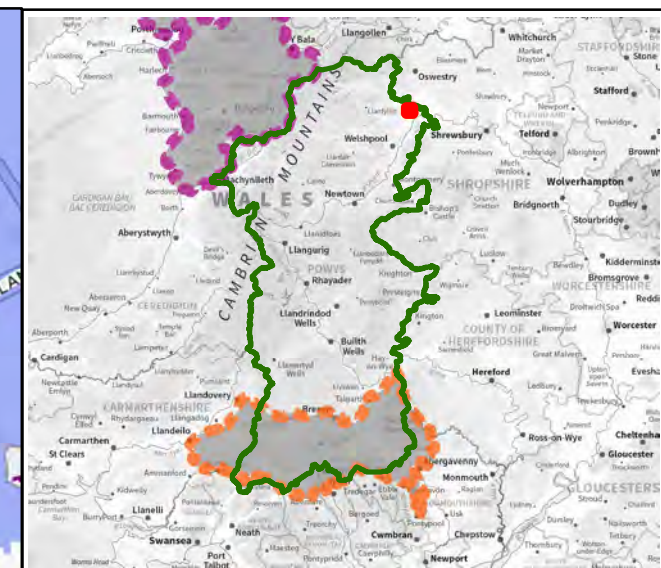
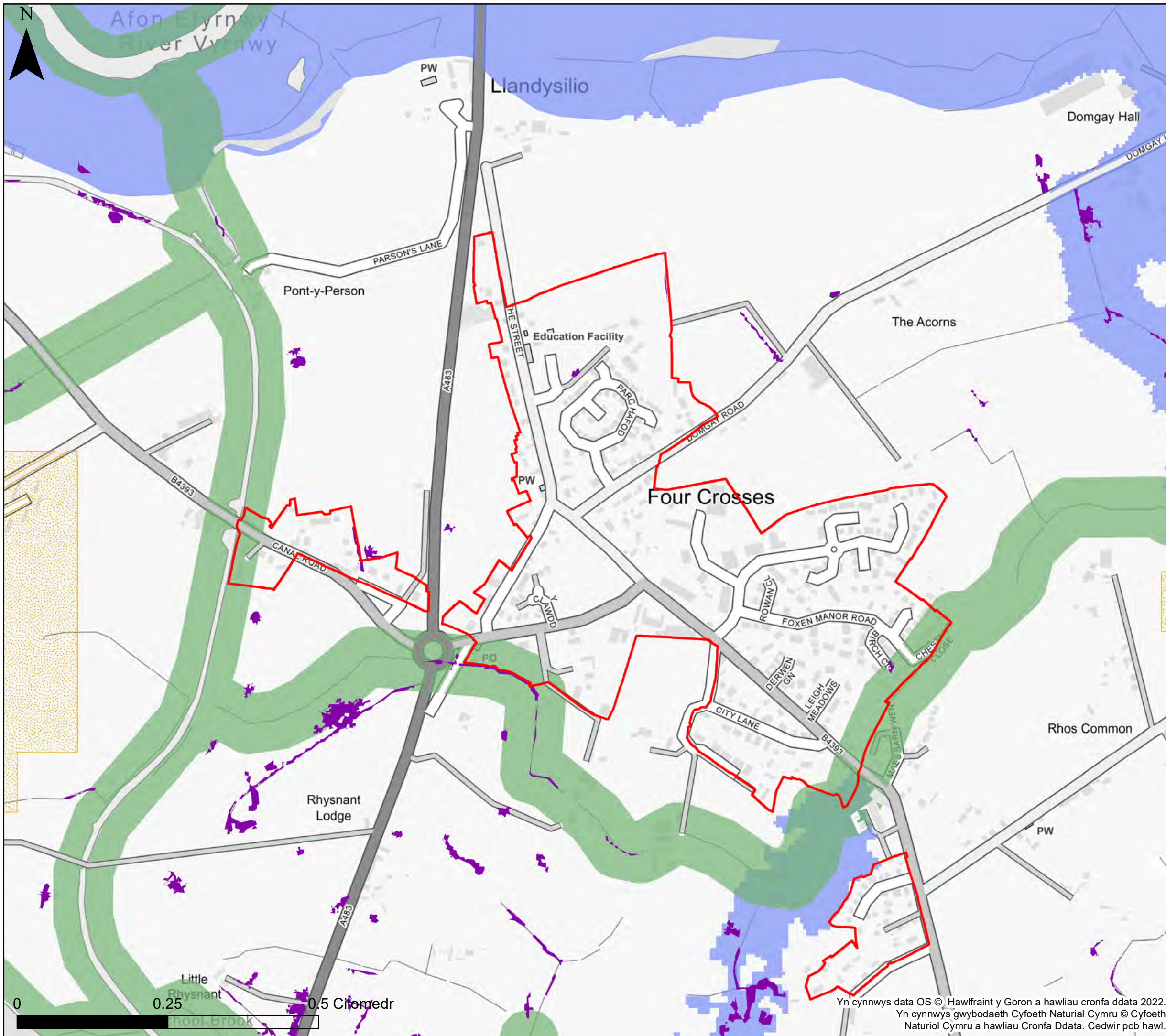
Cyngor Sir Powys
Asesiad Strategol Canlyniadau
Llifogydd Cam 1
Gweithio gyda Prosesau
Naturiol – Mapio Pontensial

Ffin anheddiad- Llandrinio

Mae'r ddogfen hon yn eiddo i Jeremy Benn Associates Ltd. Ni Chaiff ei hatgynhyrchu'n gyfan gwbl nac yn rhannol, na'i datgelu i drydydd parti, heb ganiatâd Jeremy Benn Associates Ltd.

Cynllunio	HB	21/09/2022
Gwirio	CB	22/09/2022
Cymeradwyo	GB	23/09/2022

Yn cynnwys data OS © Hawlfraint y Goron a hawliau cronfa ddata 2022. Yn cynnwys gwybodaeth Cyfoeth Naturiol Cymru © Cyfoeth Naturiol Cymru a hawliau Cronfa Ddata. Cedwir pob hawl.



KEY

- Cyngor Sir Powys
- Ffin anheddiad
- Awdurdod Parc Cenedlaethol Bannau Brycheiniog- gweler mapio penodol
- Awdurdod Parc Cenedlaethol Eryri
- Nodweddion gwanhau dŵr ffo
- Potensial y coetir yn y dalgylch ehangach
- Potensial Plannu Coetir Afonol
- Plannu coetir yn y gorllidir

Nodiadau
 Mae'r map hwn yn dangos ardaloedd ar gyfer potensial plannu coetir a dŵr ffo nodweddion gwanhau. Y nodweddion gwanhau posibl nad ydynt yn cael eu dangos ar fapiau trosolwg yr awdurdod lleol cyfan. Mae'r map yn dangos y data perygl llifogydd a gwybodaeth yn seiliedig ar y teitl a chwedl y map. Os na ddangosir unrhyw ddata ar y map, neu os nad yw'r holl nodweddion yn bresennol, mae hyn yn dangos bod y ffynhonnell llifogydd berthnasol neu nid oes nodweddion yn yr ardal hon.
 Gweithio gyda Phrosesau Naturiol yng Nghymru: Ehangach Mae set ddata Potensial Coetir Dalgylch yn seiliedig ar y British Arolwg Daearegol (BGS): 50k o Ddata Daeareg ar y Tir. Mae'r data BGS hwn mae sgwariau ar goll lle nad yw BGS wedi arolygu'r ardal. Gan nad oedd data BGS yn bodoli mewn rhannau o Bowys nid oedd CNC yn gallu creu set ddata Potensial Coetir Dalgylch Ehangach yn y maes hwn.



**Cyngor Sir Powys
 Aseiad Strategol Canlyniadau
 Llifogydd Cam 1
 Gweithio gyda Prosesau
 Naturiol – Mapio Pontensial**

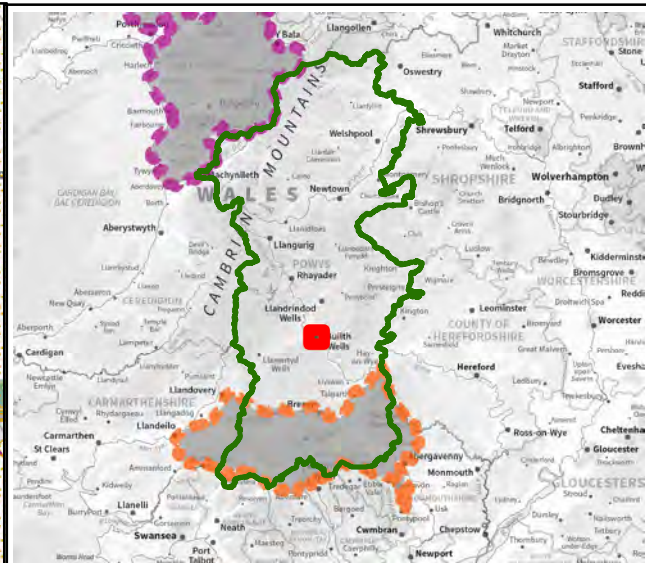
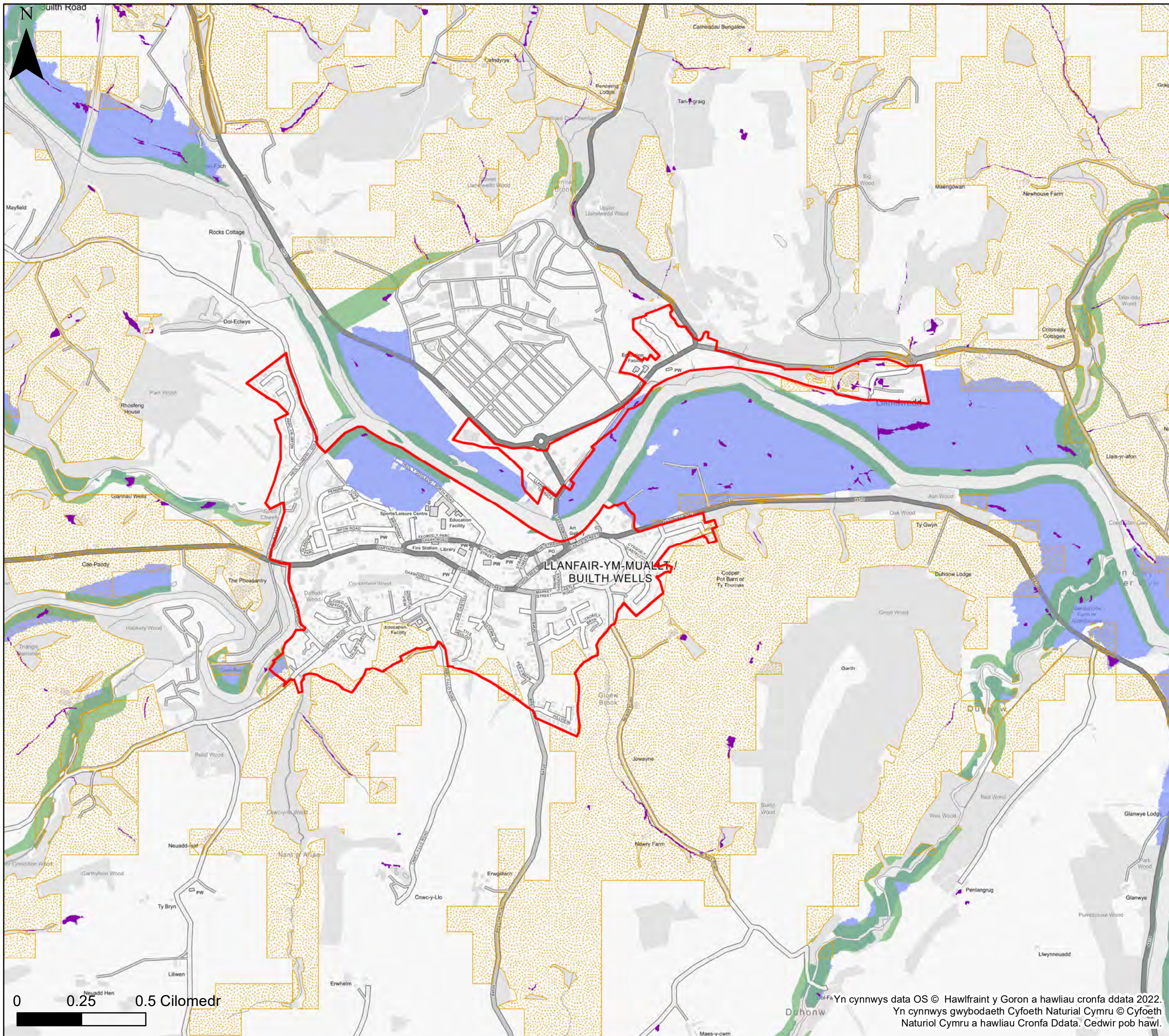
Ffin anheddiad- Llandysilio

Mae'r ddogfen hon yn eiddo i Jeremy Benn Associates Ltd. Ni Chaiff ei hatgynhyrchu'n gyfan gwbl nac yn rhannol, na'i datgelu i drydydd parti, heb ganiatâd Jeremy Benn Associates Ltd.

Cynllunio	HB	21/09/2022
Gwirio	CB	22/09/2022
Cymeradwyo	GB	23/09/2022

0 0.25 0.5 Cilomedr

Yn cynnwys data OS © Hawlfraint y Goron a hawliau cronfa ddata 2022.
 Yn cynnwys gwybodaeth Cyfoeth Naturiol Cymru © Cyfoeth Naturiol Cymru a hawliau Cronfa Ddata. Cedwir pob hawl.



KEY

- Cyngor Sir Powys
- Ffin anheddiad
- Awdurdod Parc Cenedlaethol Bannau
Brycheiniog- gweler mapio penodol
- Awdurdod Parc Cenedlaethol Eryri
- Nodweddion gwanhau dŵr ffo
- Potential y coetir yn y dalgylch ehangach
- Potential Plannu Coetir Afonol
- Plannu coetir yn y gorllifdir

Nodiadau
 Mae'r map hwn yn dangos ardaloedd ar gyfer potensial plannu coetir a dŵr ffo nodweddion gwanhau. Y nodweddion gwanhau posibl nad ydynt yn cael eu dangos ar fapiau trosolwg yr awdurdod lleol cyfan. Mae'r map yn dangos y data perygl llifogydd a gwybodaeth yn seiliedig ar y teitl a chwedl y map. Os na ddangosir unrhyw ddata ar y map, neu os nad yw'r holl nodweddion yn bresennol, mae hyn yn dangos bod y ffynhonnell llifogydd berthnasol neu nid oes nodweddion yn yr ardal hon.
 Gweithio gyda Phrosesau Naturiol yng Nghymru: Ehangach Mae set ddata Potensial Coetir Dalgylch yn seiliedig ar y British Arolwg Daearegol (BGS): 50k o Ddata Daeareg ar y Tir. Mae'r data BGS hwn mae sgwariau ar goll lle nad yw BGS wedi arolygu'r ardal. Gan nad oedd data BGS yn bodoli mewn rhannau o Bowys nid oedd CNC yn gallu creu set ddata Potensial Coetir Dalgylch Ehangach yn y maes hwn.



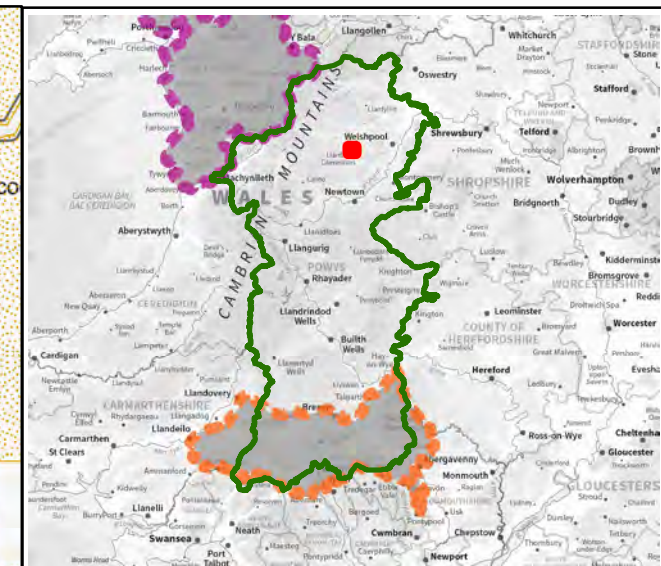
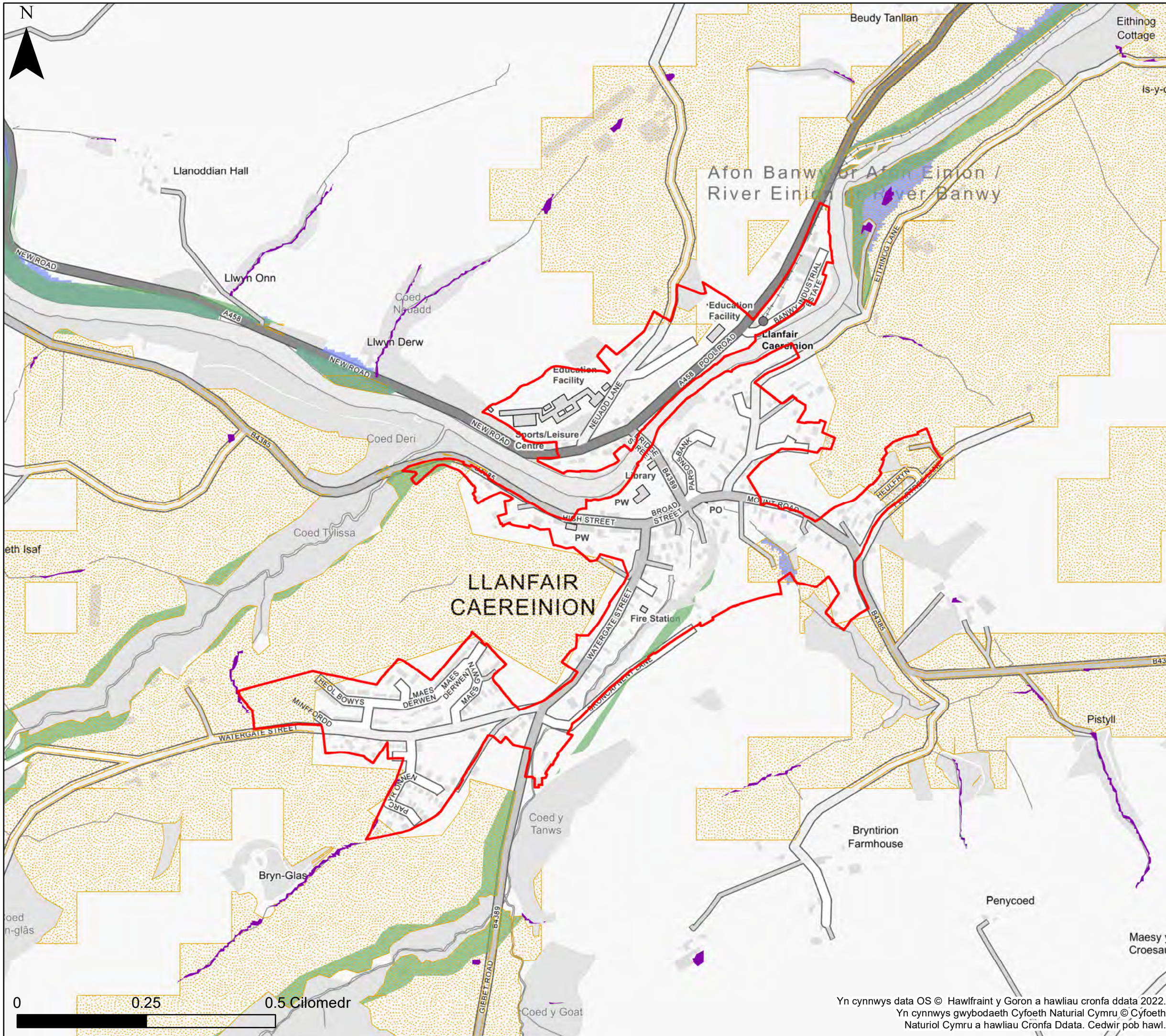
**Cyngor Sir Powys
 Aseiad Strategol Canlyniadau
 Llifogydd Cam 1
 Gweithio gyda Prosesau
 Naturiol – Mapio Pontensial**

Ffin anheddiad- Llanfair-ym-Muallt a Llanellwedd

Mae'r ddogfen hon yn eiddo i Jeremy Benn Associates Ltd. Ni Chaiff ei hatgynhyrchu'n gyfan gwbl nac yn rhannol, na'i datgelu i drydydd parti, heb ganiatâd Jeremy Benn Associates Ltd.

Cynllunio	HB	21/09/2022
Gwirio	CB	22/09/2022
Cymeradwyo	GB	23/09/2022

Yn cynnwys data OS © Hawffraint y Goron a hawliau cronfa ddata 2022. Yn cynnwys gwybodaeth Cyfoeth Naturiol Cymru © Cyfoeth Naturiol Cymru a hawliau Cronfa Ddata. Cedwir pob hawl.



KEY

- Cyngor Sir Powys
- Ffin anheddiad
- Awdurdod Parc Cenedlaethol Bannau Brycheiniog- gweler mapio penodol
- Awdurdod Parc Cenedlaethol Eryri
- Nodweddion gwanhau dŵr ffo
- Potensial y coetir yn y dalgylch ehangach
- Potensial Plannu Coetir Afonol
- Plannu coetir yn y gorllidir

Nodiadau
 Mae'r map hwn yn dangos ardaloedd ar gyfer potensial plannu coetir a dŵr ffo nodweddion gwanhau. Y nodweddion gwanhau posibl nad ydynt yn cael eu dangos ar fapiau trosolwg yr awdurdod lleol cyfan. Mae'r map yn dangos y data perygl llifogydd a gwybodaeth yn seiliedig ar y teitl a chwedl y map. Os na ddangosir unrhyw ddata ar y map, neu os nad yw'r holl nodweddion yn bresennol, mae hyn yn dangos bod y fflmhonnell llifogydd berthnasol neu nid oes nodweddion yn yr ardal hon.
 Gweithio gyda Phrosesau Naturiol yng Nghymru: Ehangach Mae set ddata Potensial Coetir Dalgylch yn seiliedig ar y British Arolwg Daearegol (BGS): 50k o Ddata Daeareg ar y Tir. Mae'r data BGS hwn mae sgwariau ar goll lle nad yw BGS wedi arolygu'r ardal. Gan nad oedd data BGS yn bodoli mewn rhannau o Bowys nid oedd CNC yn gallu creu set ddata Potensial Coetir Dalgylch Ehangach yn y maes hwn.



**Cyngor Sir Powys
 Aseiad Strategol Canlyniadau
 Llifogydd Cam 1
 Gweithio gyda Prosesau
 Naturiol – Mapio Pontensial**

Ffin anheddiad- Llanfair Caereinion

Mae'r ddogfen hon yn eiddo i Jeremy Benn Associates Ltd. Ni Chaiff ei hatgynhyrchu'n gyfan gwbl nac yn rhannol, na'i datgelu i drydydd parti, heb ganiatâd Jeremy Benn Associates Ltd.

Cynllunio	HB	21/09/2022
Gwirio	CB	22/09/2022
Cymeradwyo	GB	23/09/2022

Yn cynnwys data OS © Hawlfraint y Goron a hawliau cronfa ddata 2022.
 Yn cynnwys gwybodaeth Cyfoeth Naturiol Cymru © Cyfoeth Naturiol Cymru a hawliau Cronfa Ddata. Cedwir pob hawl.